



**IMAGE EVALUATION
TEST TARGET (MT-3)**



**Photographic
Sciences
Corporation**

23 WEST MAIN STREET
WEBSTER, N.Y. 14580
(716) 872-4503

10
11
12
13
14
15
16
17
18
19
20
21
22
23
24
25

**CIHM/ICMH
Microfiche
Series.**

**CIHM/ICMH
Collection de
microfiches.**



Canadian Institute for Historical Microreproductions / Institut canadien de microreproductions historiques

10
11
12
13
14
15
16
17
18
19
20
21
22
23
24
25

© 1983

Technical and Bibliographic Notes/Notes techniques et bibliographiques

The Institute has attempted to obtain the best original copy available for filming. Features of this copy which may be bibliographically unique, which may alter any of the images in the reproduction, or which may significantly change the usual method of filming, are checked below.

L'Institut a microfilmé le meilleur exemplaire qu'il lui a été possible de se procurer. Les détails de cet exemplaire qui sont peut-être uniques du point de vue bibliographique, qui peuvent modifier une image reproduite, ou qui peuvent exiger une modification dans la méthode normale de filmage sont indiqués ci-dessous.

- Coloured covers/
Couverture de couleur
- Covers damaged/
Couverture endommagée
- Covers restored and/or laminated/
Couverture restaurée et/ou pelliculée
- Cover title missing/
Le titre de couverture manque
- Coloured maps/
Cartes géographiques en couleur
- Coloured ink (i.e. other than blue or black)/
Encre de couleur (i.e. autre que bleue ou noire)
- Coloured plates and/or illustrations/
Planches et/ou illustrations en couleur
- Bound with other material/
Relié avec d'autres documents
- Tight binding may cause shadows or distortion along interior margin/
La reliure serrée peut causer de l'ombre ou de la distorsion le long de la marge intérieure
- Blank leaves added during restoration may appear within the text. Whenever possible, these have been omitted from filming/
Il se peut que certaines pages blanches ajoutées lors d'une restauration apparaissent dans le texte, mais, lorsque cela était possible, ces pages n'ont pas été filmées.
- Additional comments:
Commentaires supplémentaires:

- Coloured pages/
Pages de couleur
- Pages damaged/
Pages endommagées
- Pages restored and/or laminated/
Pages restaurées et/ou pelliculées
- Pages discoloured, stained or foxed/
Pages décolorées, tachetées ou piquées
- Pages detached/
Pages détachées
- Showthrough/
Transparence
- Quality of print varies/
Qualité inégale de l'impression
- Includes supplementary material/
Comprend du matériel supplémentaire
- Only edition available/
Seule édition disponible
- Pages wholly or partially obscured by errata slips, tissues, etc., have been refilmed to ensure the best possible image/
Les pages totalement ou partiellement obscurcies par un feuillet d'errata, une pelure, etc., ont été filmées à nouveau de façon à obtenir la meilleure image possible.

This item is filmed at the reduction ratio checked below/
Ce document est filmé au taux de réduction indiqué ci-dessous.

10X	14X	18X	22X	26X	30X
<input type="checkbox"/>	<input type="checkbox"/>	<input type="checkbox"/>	<input type="checkbox"/>	<input type="checkbox"/>	<input type="checkbox"/>
12X	16X	20X	24X	28X	32X
<input type="checkbox"/>	<input type="checkbox"/>	<input type="checkbox"/>	<input type="checkbox"/>	<input type="checkbox"/>	<input checked="" type="checkbox"/>

The copy filmed here has been reproduced thanks to the generosity of:

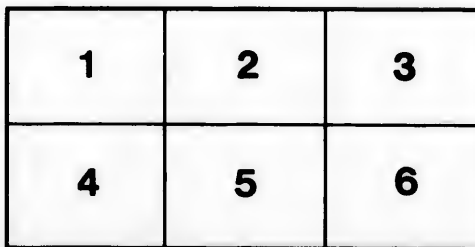
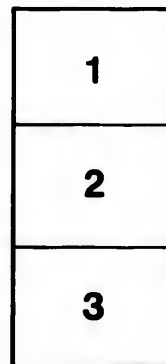
National Library of Canada

The images appearing here are the best quality possible considering the condition and legibility of the original copy and in keeping with the filming contract specifications.

Original copies in printed paper covers are filmed beginning with the front cover and ending on the last page with a printed or illustrated impression, or the back cover when appropriate. All other original copies are filmed beginning on the first page with a printed or illustrated impression, and ending on the last page with a printed or illustrated impression.

The last recorded frame on each microfiche shall contain the symbol \rightarrow (meaning "CONTINUED"), or the symbol ∇ (meaning "END"), whichever applies.

Maps, plates, charts, etc., may be filmed at different reduction ratios. Those too large to be entirely included in one exposure are filmed beginning in the upper left hand corner, left to right and top to bottom, as many frames as required. The following diagrams illustrate the method:



L'exemplaire filmé fut reproduit grâce à la générosité de:

Bibliothèque nationale du Canada

Les images suivantes ont été reproduites avec le plus grand soin, compte tenu de la condition et de la netteté de l'exemplaire filmé, et en conformité avec les conditions du contrat de filmage.

Les exemplaires originaux dont la couverture en papier est imprimée sont filmés en commençant par le premier plat et en terminant soit par la dernière page qui comporte une empreinte d'impression ou d'illustration, soit par le second plat, selon le cas. Tous les autres exemplaires originaux sont filmés en commençant par la première page qui comporte une empreinte d'impression ou d'illustration et en terminant par la dernière page qui comporte une telle empreinte.

Un des symboles suivants apparaîtra sur la dernière image de chaque microfiche, selon le cas: le symbole \rightarrow signifie "A SUIVRE", le symbole ∇ signifie "FIN".

Les cartes, planches, tableaux, etc., peuvent être filmés à des taux de réduction différents. Lorsque le document est trop grand pour être reproduit en un seul cliché, il est filmé à partir de l'angle supérieur gauche, de gauche à droite, et de haut en bas, en prenant le nombre d'images nécessaire. Les diagrammes suivants illustrent la méthode.

aire
détails
ues du
t modifier
ger une
filmage

ées

re

y errata
ed to

nt
ne pelure,
çon à



32X




EXPLORATION

DU TERRITOIRE

DE L'ORÉGON,

DES CALIFORNIES

ET DE LA MER VERMEILLE.



DU TERRITOIRE

DE L'ORÉGON,

DES CALIFORNIES

ET DE LA MER VERMEILLE,

EXÉCUTÉE PENDANT LES ANNÉES 1840, 1841 ET 1842,

PAR

M. DUFLOT DE MOFRAS,

ATTACHÉ À LA LÉGATION DE FRANCE À MEXICO

OUVRAGE PUBLIÉ PAR ORDRE DU ROI,

SOUS LES AUSPICES DE M. LE MARÉCHAL SOULT, DUC DE DALMATIE.

Président du Conseil,

ET DE M. LE MINISTRE DES AFFAIRES ÉTRANGÈRES.

ATLAS.

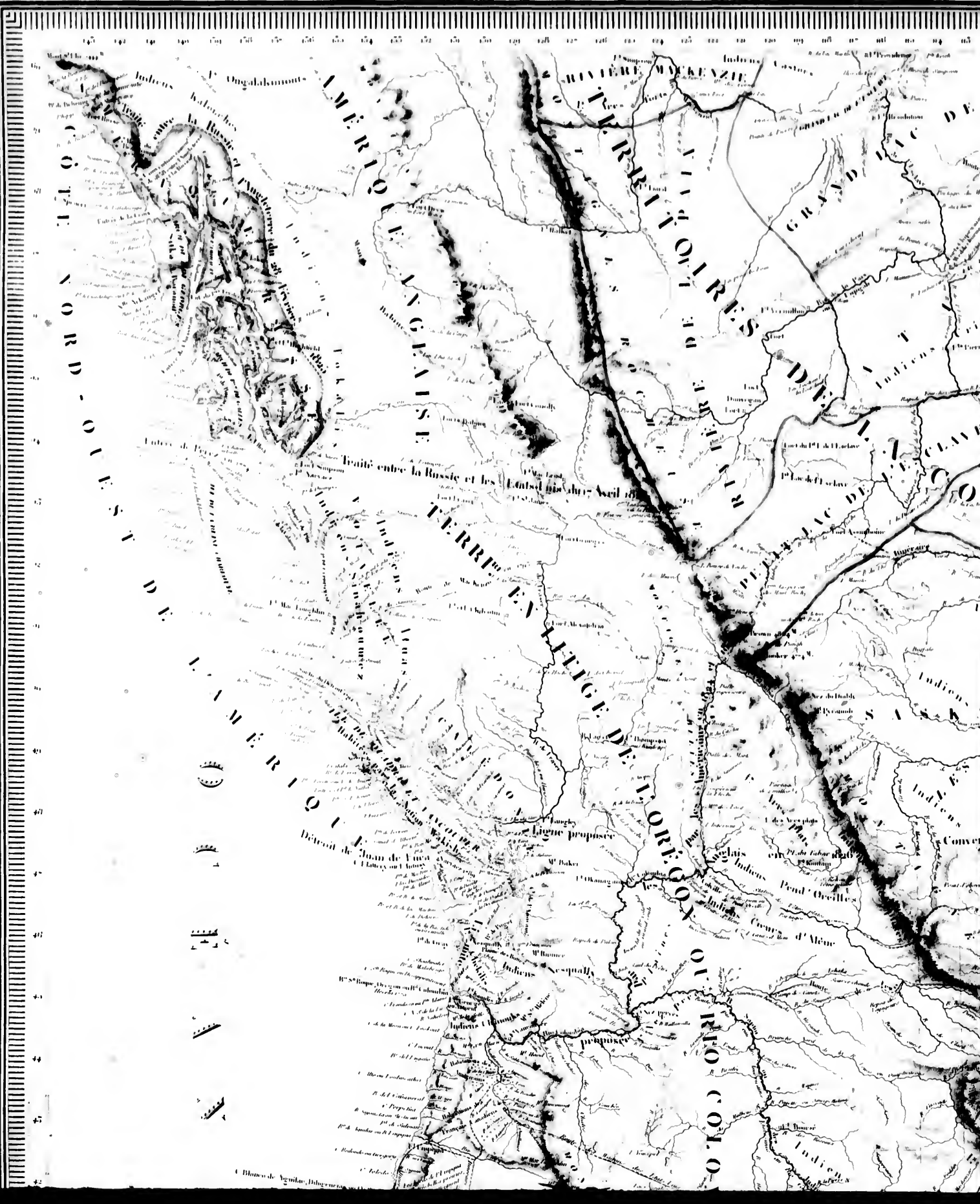
PARIS,

ARTHUS BERTRAND, ÉDITEUR,

LIBRAIRE DE LA SOCIÉTÉ DE GÉOGRAPHIE,
RUE HAUTEFEUILLE, N° 22.

1844.





175 180 185 190 195 200 205 210 215 220 225 230 235 240 245 250 255 260 265 270 275 280 285 290 295 300 305 310 315 320 325 330 335 340 345 350 355 360 365 370 375 380 385 390 395 400 405 410 415 420 425 430 435 440 445 450 455 460 465 470 475 480 485 490 495 500 505 510 515 520 525 530 535 540 545 550 555 560 565 570 575 580 585 590 595 600 605 610 615 620 625 630 635 640 645 650 655 660 665 670 675 680 685 690 695 700 705 710 715 720 725 730 735 740 745 750 755 760 765 770 775 780 785 790 795 800 805 810 815 820 825 830 835 840 845 850 855 860 865 870 875 880 885 890 895 900 905 910 915 920 925 930 935 940 945 950 955 960 965 970 975 980 985 990 995

AMÉRIQUE DU NORD-OUEST

AMÉRIQUE DU NORD-OUEST

AMÉRIQUE DU NORD-OUEST

AMÉRIQUE DU NORD-OUEST

AMÉRIQUE DU NORD-OUEST

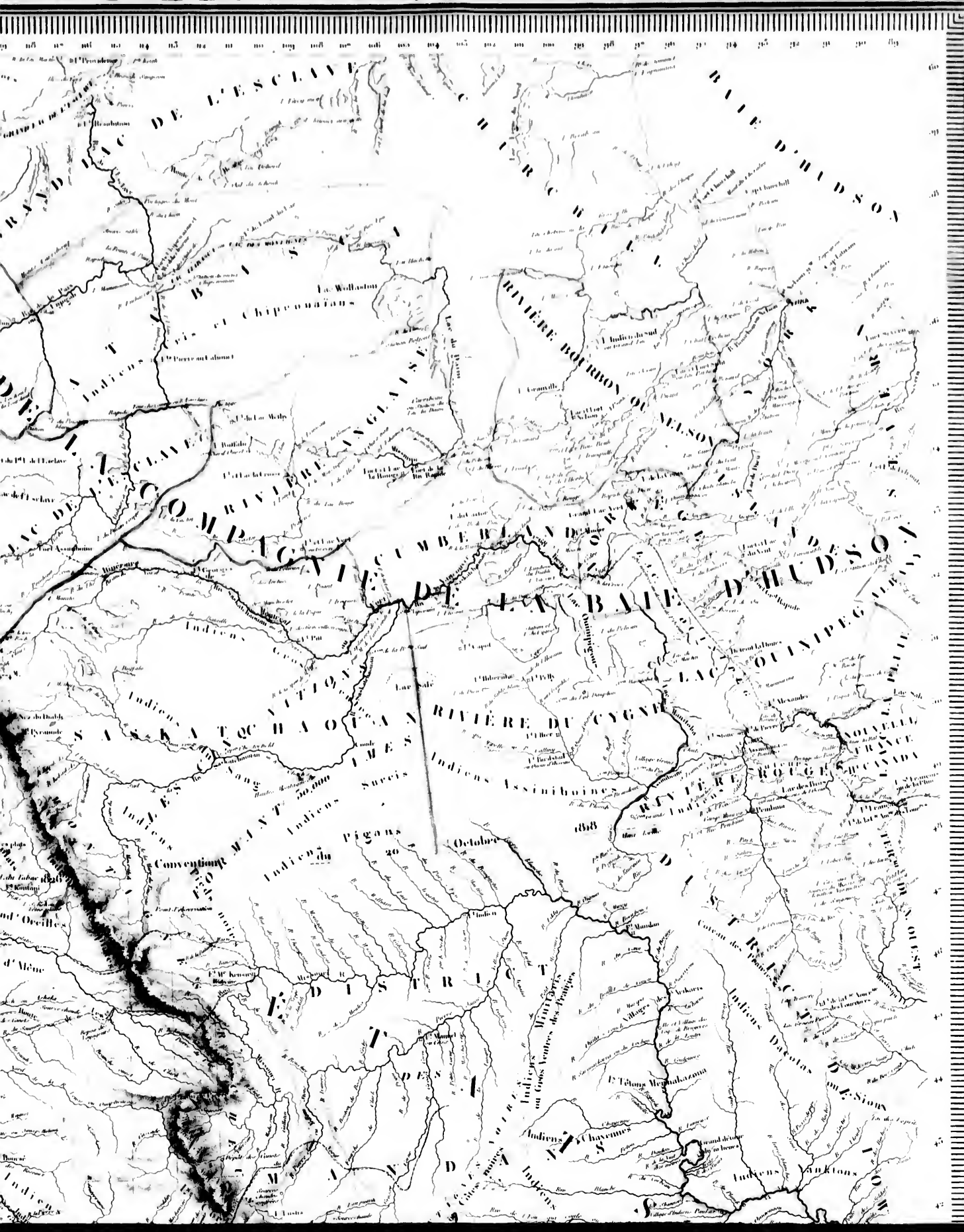
AMÉRIQUE DU NORD-OUEST

AMÉRIQUE DU NORD-OUEST

AMÉRIQUE DU NORD-OUEST



Blanco de Aguilas, Dibujante





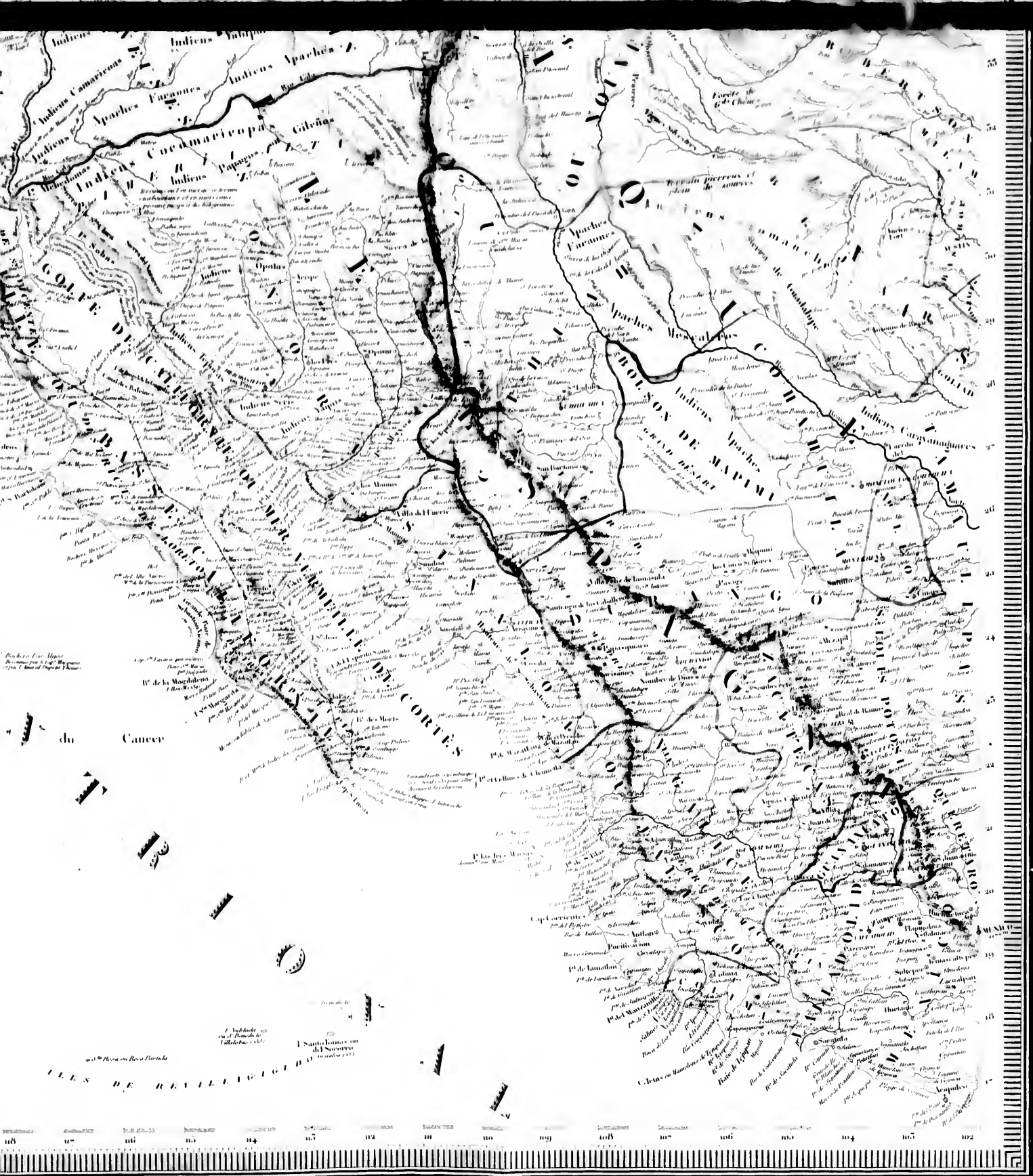
Carte
DE LA CÔTE DE L'AMÉRIQUE
 SUR L'OcéAN PACIFIQUE SEPTENTRIONAL
 comprenant
LE TERRITOIRE DE L'OREGON,
LES CALIFORNIES, LA MER VERMEILLE,
 Partie des Territoires de la Compagnie de la Baie d'Hudson,
ET DE L'AMÉRIQUE RUSSE.
 Dressée
 par M^{DI} FLOTT DE MOFRAS, *Maître à la Capitaine de l'Armée de Mer.*
 Pour servir à l'intelligence de son Voyage d'exploration
PUBLIÉ PAR ORDRE DU ROI,
 sous les Auspices
DE M^{LE} LE MARÉCHAL DUC DE DALMATIE,
 Président du Conseil des Ministres
ET DE
M^{LE} LE MINISTRE DES AFFAIRES ÉTRANGÈRES.
 PARIS, 1844.

SIGNES CONVENTIONNELS.


- ♣ Capitale.
- Ville principale.
- Village ou Poste.
- Ferme, Station ou Ranch.
- Maison.
- Fort ou Presidio.
- Logis d'Indiens.
- Murs par un quai.
- Port ou Anclage.
- Ancrage.
- Limite territoriale.
- Limite présumée.
- Limite des Possessions Anglaises.
- Limite des États-Unis.
- Limite des Possessions Russes.
- Limite de la V^{le} Époque en Mexico.
- Limite du Texas.
- Limite du Territoire de l'Orégon (en ligne).

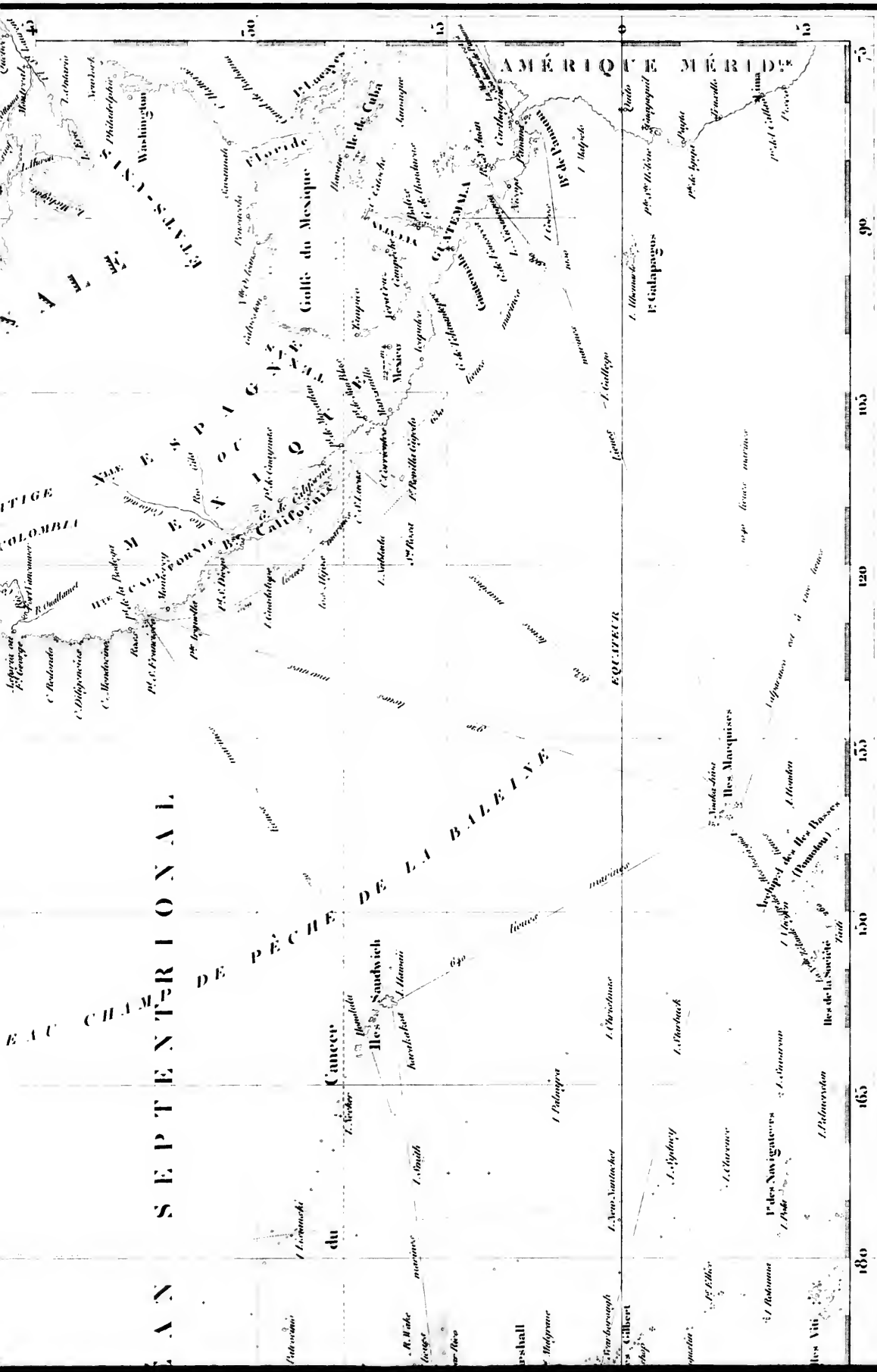


Longitude à l'Ouest du Méridien



Longitud à l'Ouest du Méridien de Paris.





Latitude Nord.

180 165 150 135 120 105 90 75

AMÉRIQUE MÉRIDIONALE

ÉQUATEUR

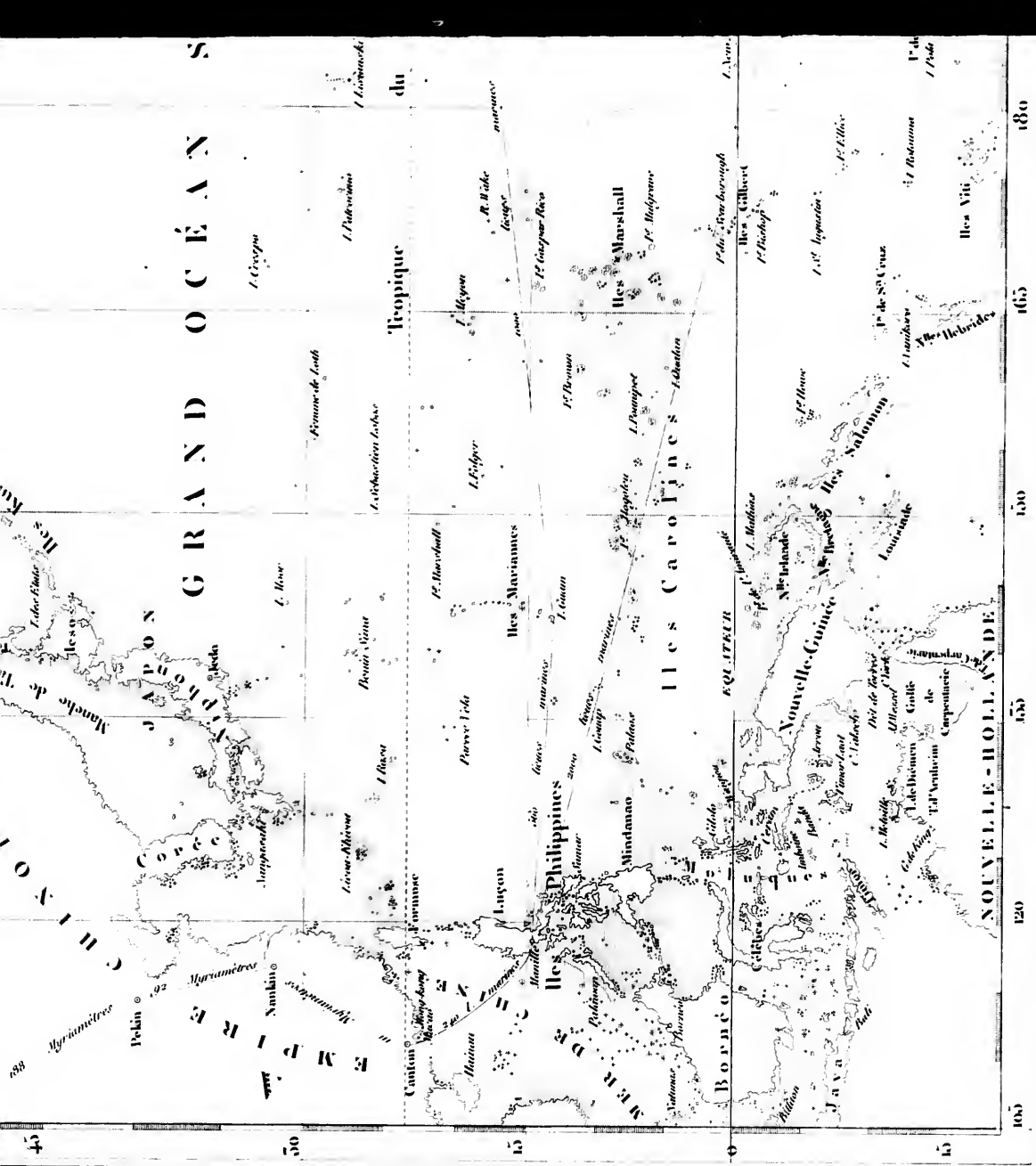
BAIE DE LA BAIE

CHAMPIER

SEPTENTRIONAL

180 165 150 135 120 105 90 75

Gravé par S. Jauch



Latitude Nord

180 165 150 135 120 105

Publié par Arthus Bertrand



Latitude Nord

L'embouchure de l'Est est au sud-est dans le côté du Nord-est.

L'embouchure de l'Ouest est au sud-ouest dans le côté du Nord-ouest.


L'embouchure de l'Est est au sud-est dans le côté du Nord-est.

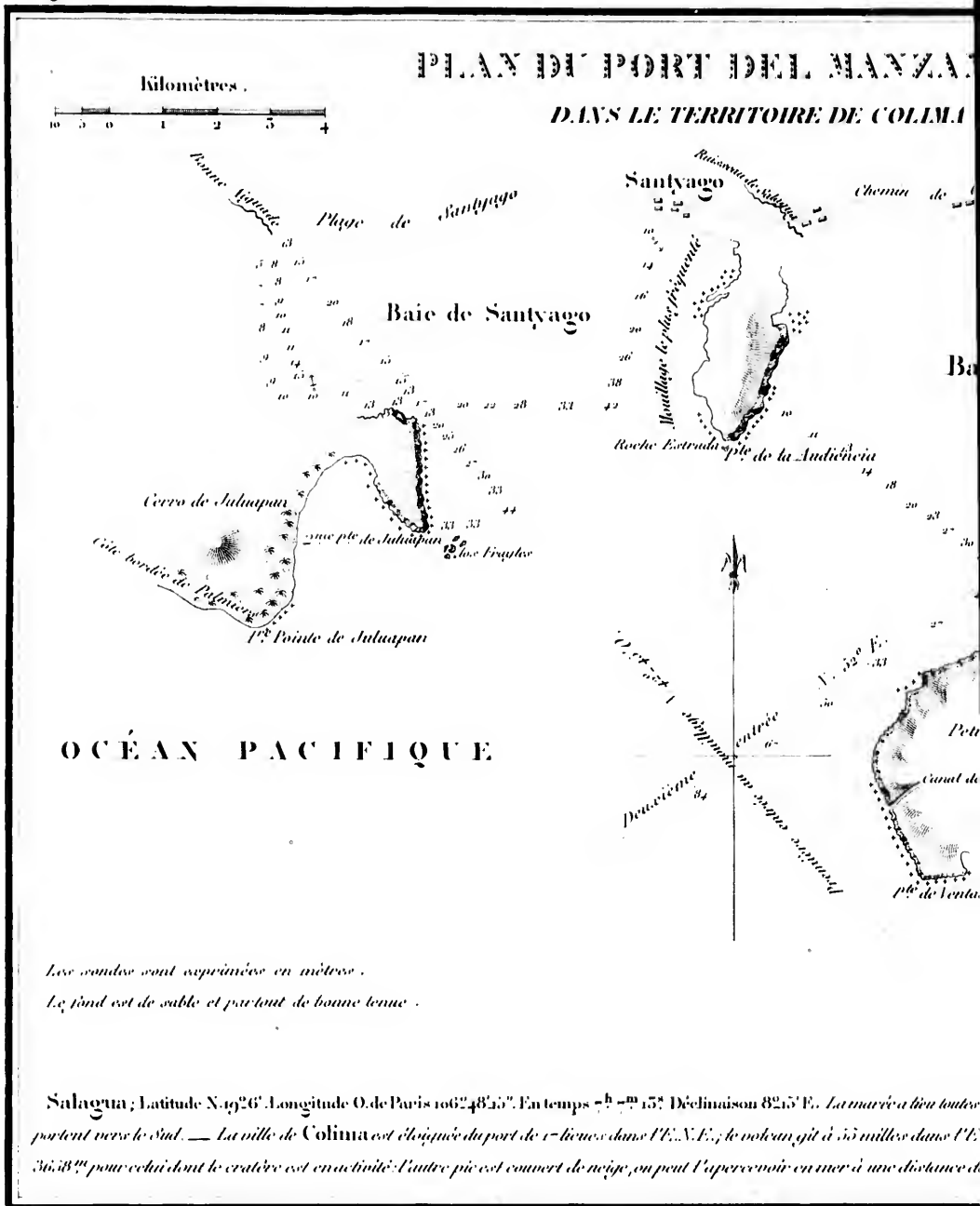
L'embouchure de l'Ouest est au sud-ouest dans le côté du Nord-ouest.

L'embouchure de l'Est est au sud-est dans le côté du Nord-est.

Essai de l'alignement de l'embouchure en suivant le côté du Nord-est jusqu'à son embouchure, jusqu'à son confluent avec le Savaia et peu après avec le Matua ou Matataga et de là en suivant au Sud l'Opa la Chasda, l'Alahy et l'Alahy à un point inférieure et après au Sud en suivant les deux l'Alahy de terre et traversant la l'Alahy la plus supérieure nommée l'Alahy jusqu'à la Mer pacifique.

La belle des hauteurs est à celle des hauteurs comme 1/50

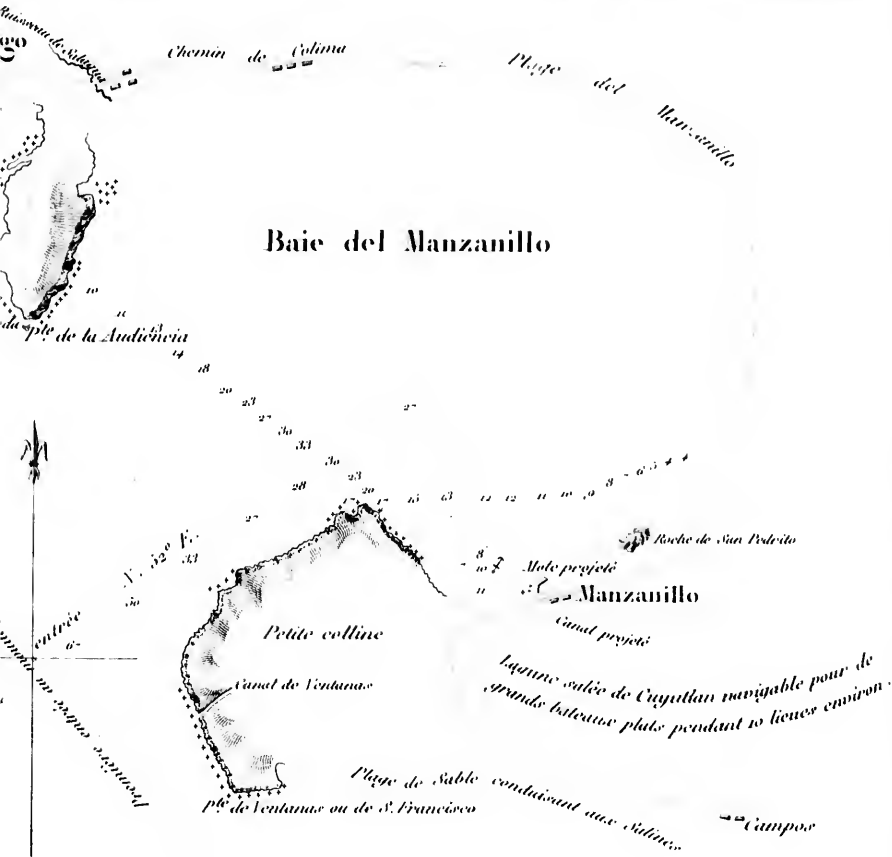




BAYE DEL MANZANILLO

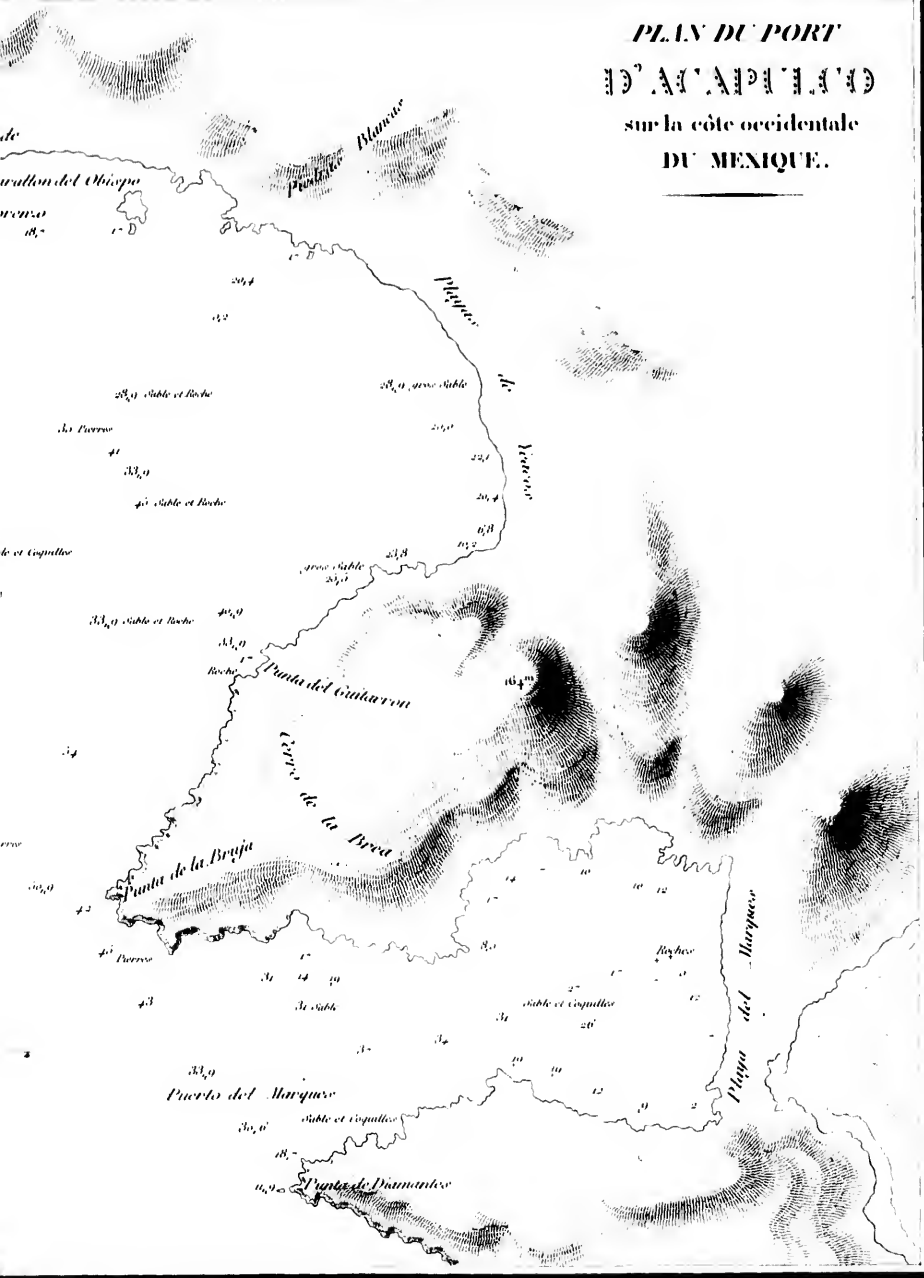
TERRITOIRE DE COLIMA.

Milles Marins.




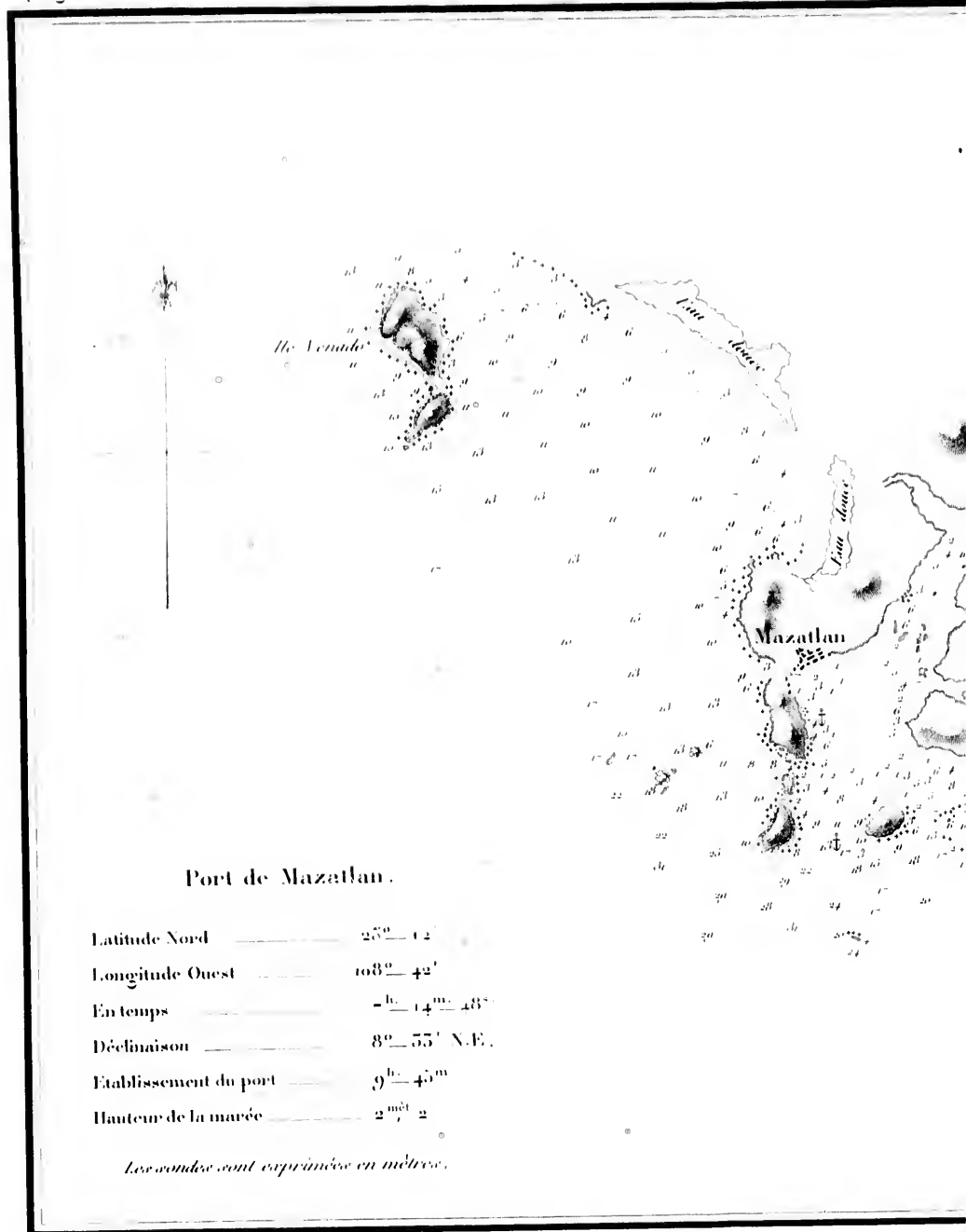
maison 8215 P. La marée a lieu toutes les 24^h, le flux le matin et le reflux le soir; elle monte de 2^{es} environ; les courants
 ; le volcan git à 55 milles dans l'E.N.E. son sommet présente deux pics dont l'élévation absolue est de
 percevoir en mer à une distance de 25 lieues; sa hauteur est de 3863 mètres

**PLAN DU PORT
D'ACAPULCO
sur la côte occidentale
DU MEXIQUE.**



Publié par Arthus Bertrand






Port de Mazatlan.


Latitude Nord	25° 12'
Longitude Ouest	103° 42'
En temps	9 ^{h.} 14 ^{m.} 48 ^{s.}
Déclinaison	8° 55' N.E.
Etablissement du port	9 ^{h.} 45 ^{m.}
Hauteur de la marée	2 ^{mètres} 2

Les sondes sont exprimées en mètres.

PLAN
DE MAZATLAN

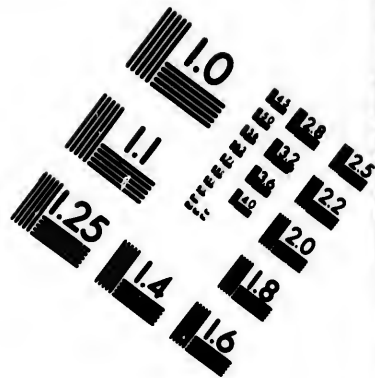
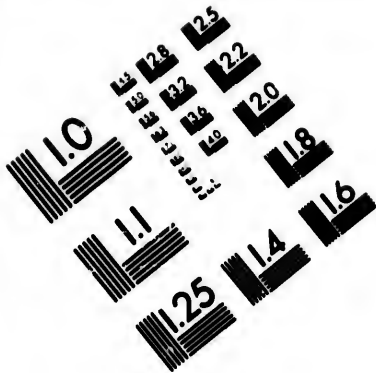


PLAN
DE SAN BLAS



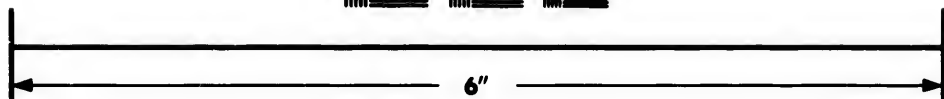



Publié par Arthur Bertrand






**IMAGE EVALUATION
TEST TARGET (MT-3)**



**Photographic
Sciences
Corporation**

23 WEST MAIN STREET
WEBSTER, N.Y. 14580
(716) 872-4503



PLAN
 DE LA BAYE DE LA PAZ
 ET DU PORT

DE PENITENCIE


au Mouillage

Latitude Nord 24° 10'

Longitude Ouest 112° 20'

En temps 24^h 29^m 20^s

Les sondes expriment des mètres



L. de S. Juan Nepomuceno

L. de Pajaros

Ile de Colowade

Ile de Ayapa



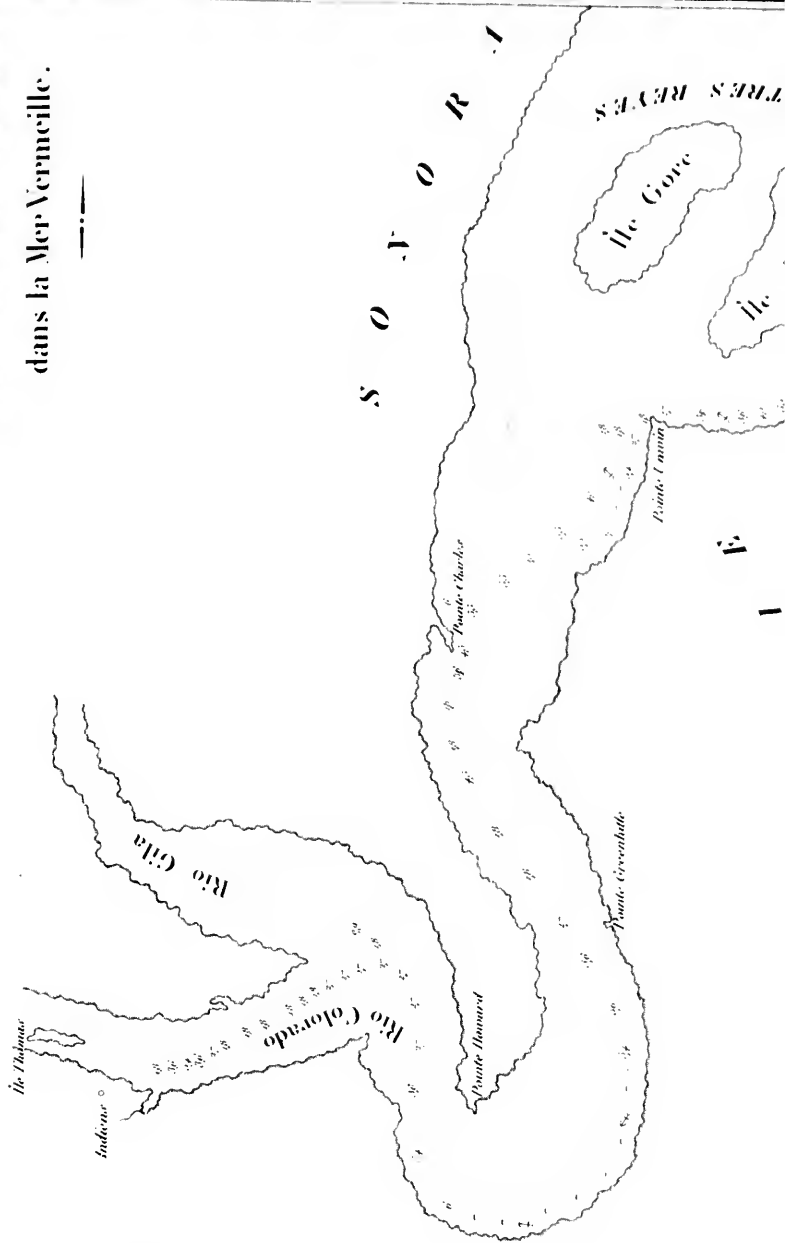
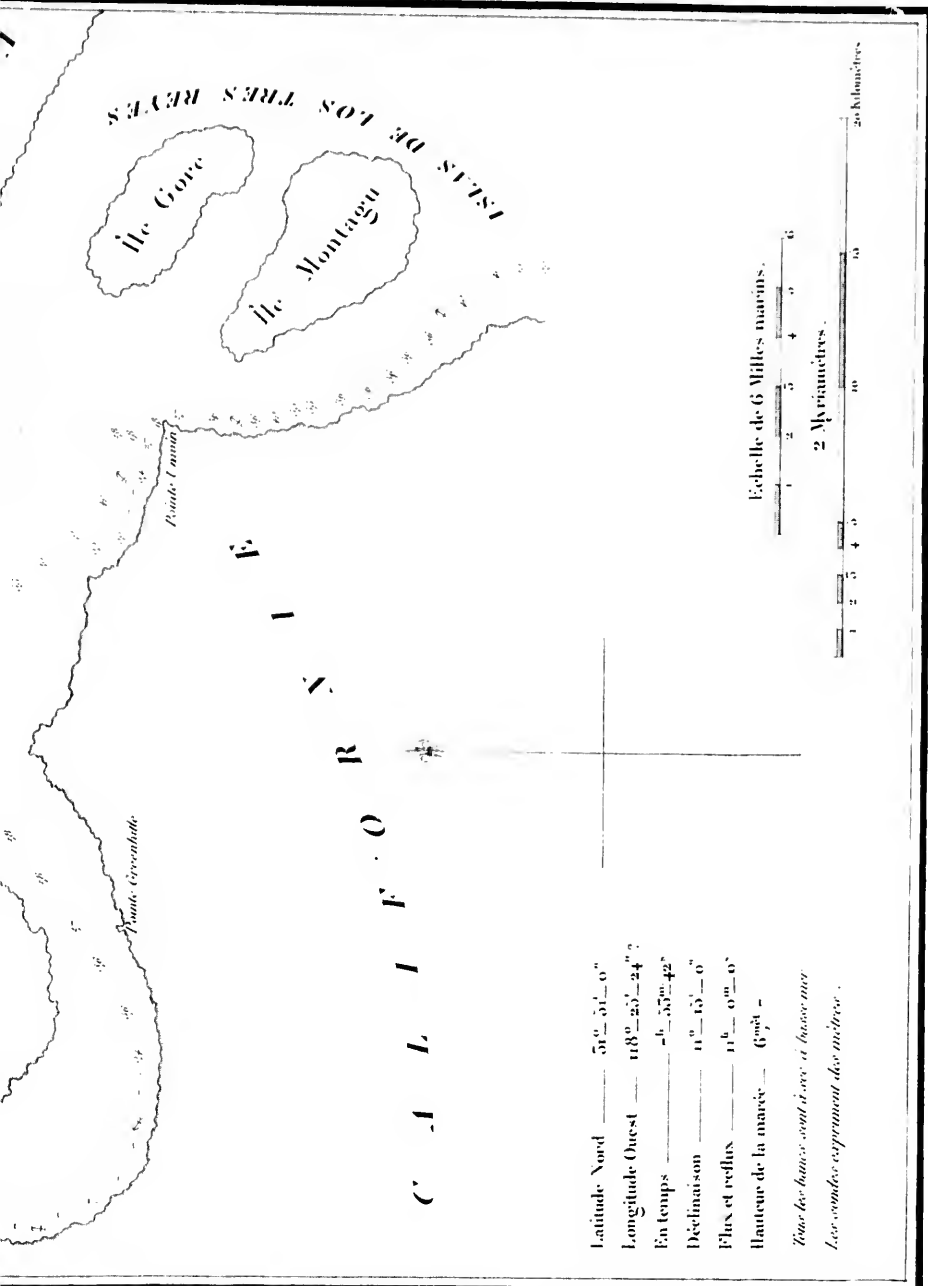


Tableau par Adrien Berthelot




PLAN
DE L'EMBOUCHURE
DU RIO COLORADO
dans la Mer-Vermeille.





Publié par Arthus Bertrand.



MOULAGE

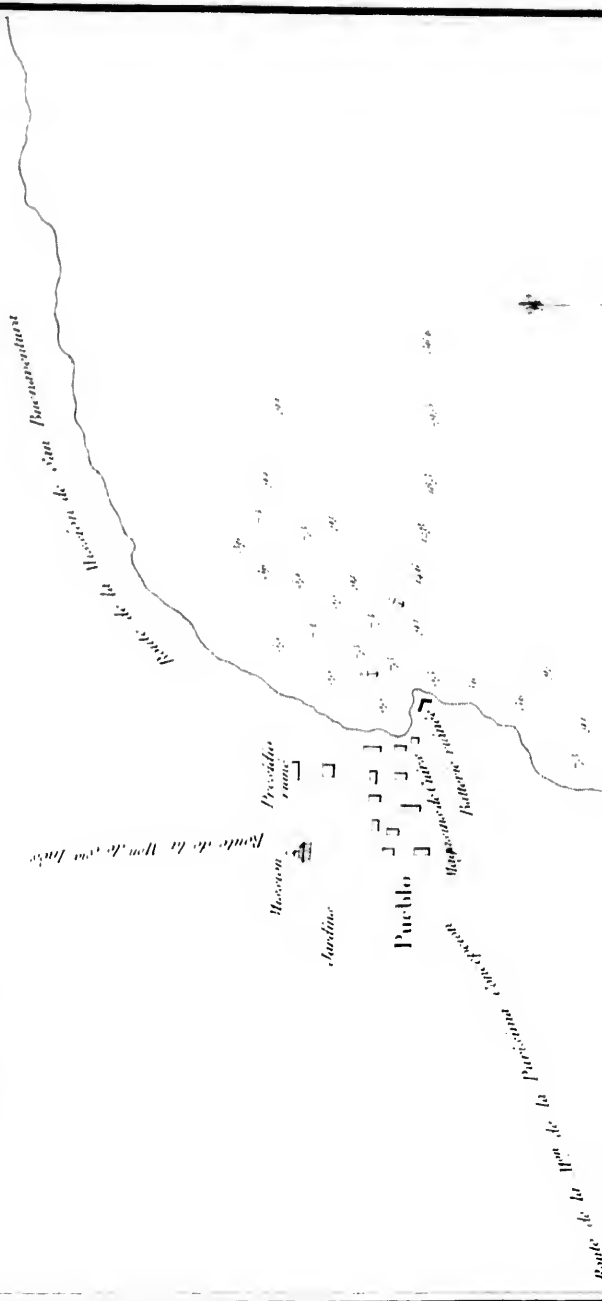
DE LA MISSION

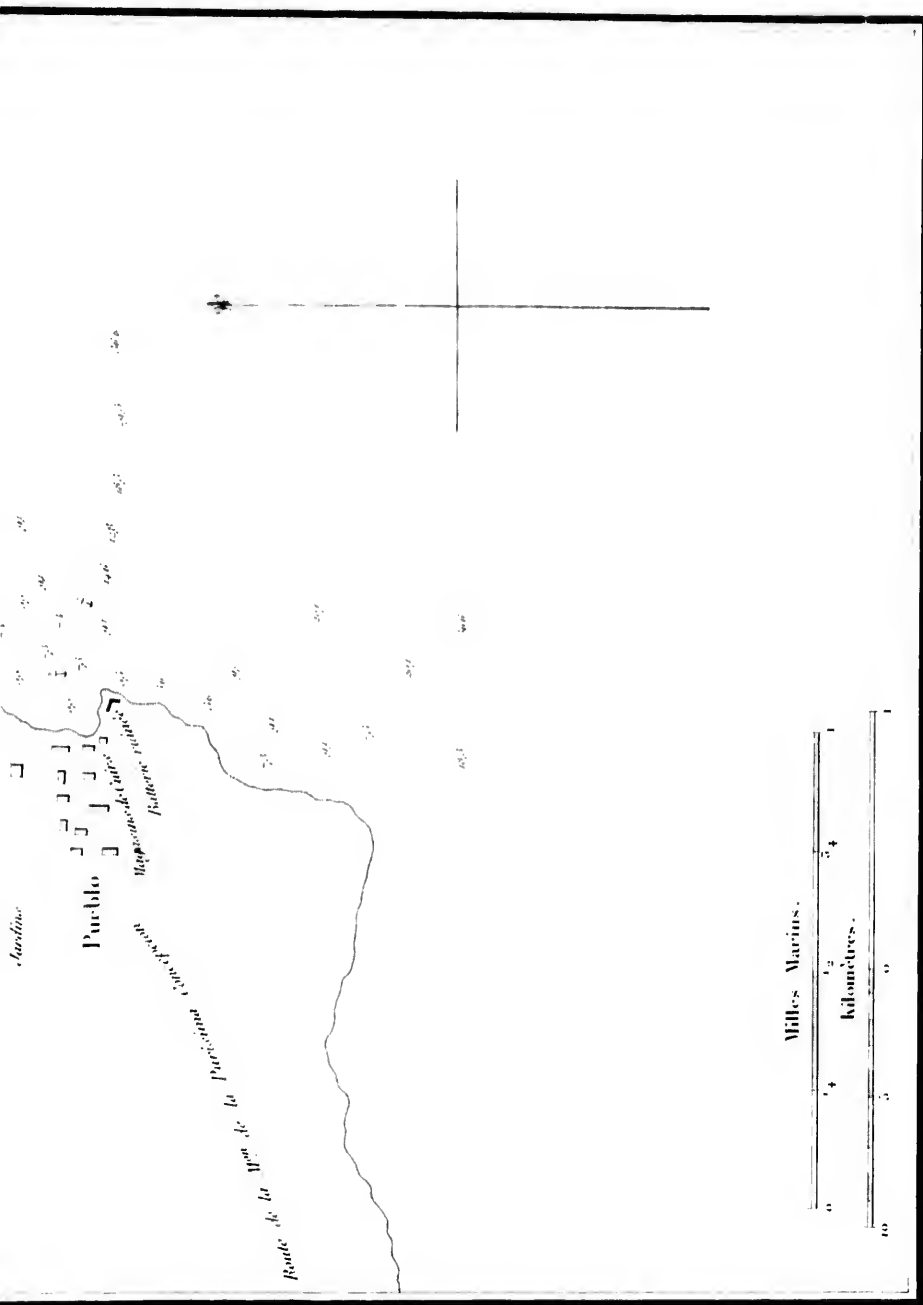
DE STA BARBARA


S^{te} Barbara

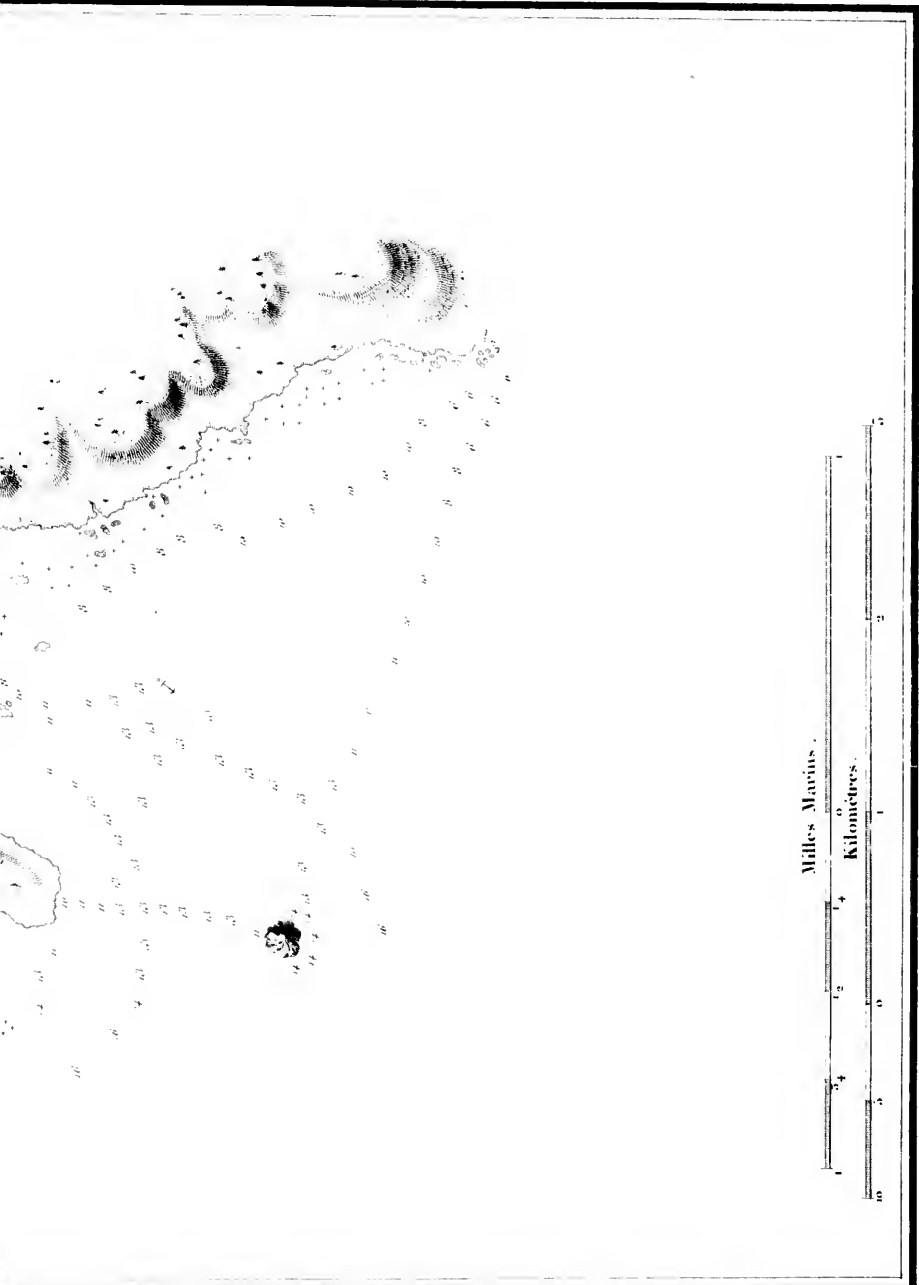
Latitude Nord 34° 24' 40"
 Longitude Ouest 122° 20' 50"
 En temps 8^h - 9^h 22'

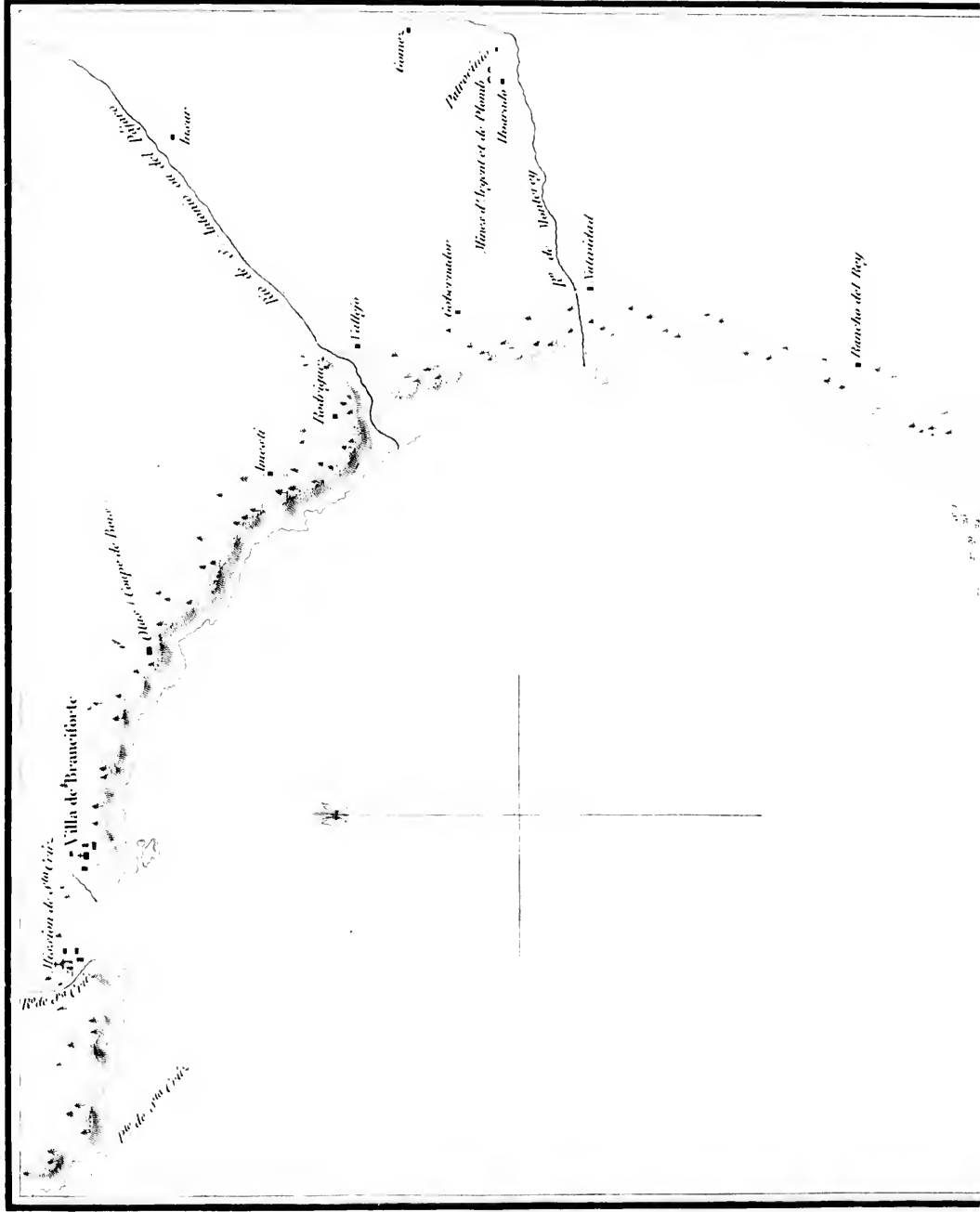
Les cotes ont été prises en mètres.




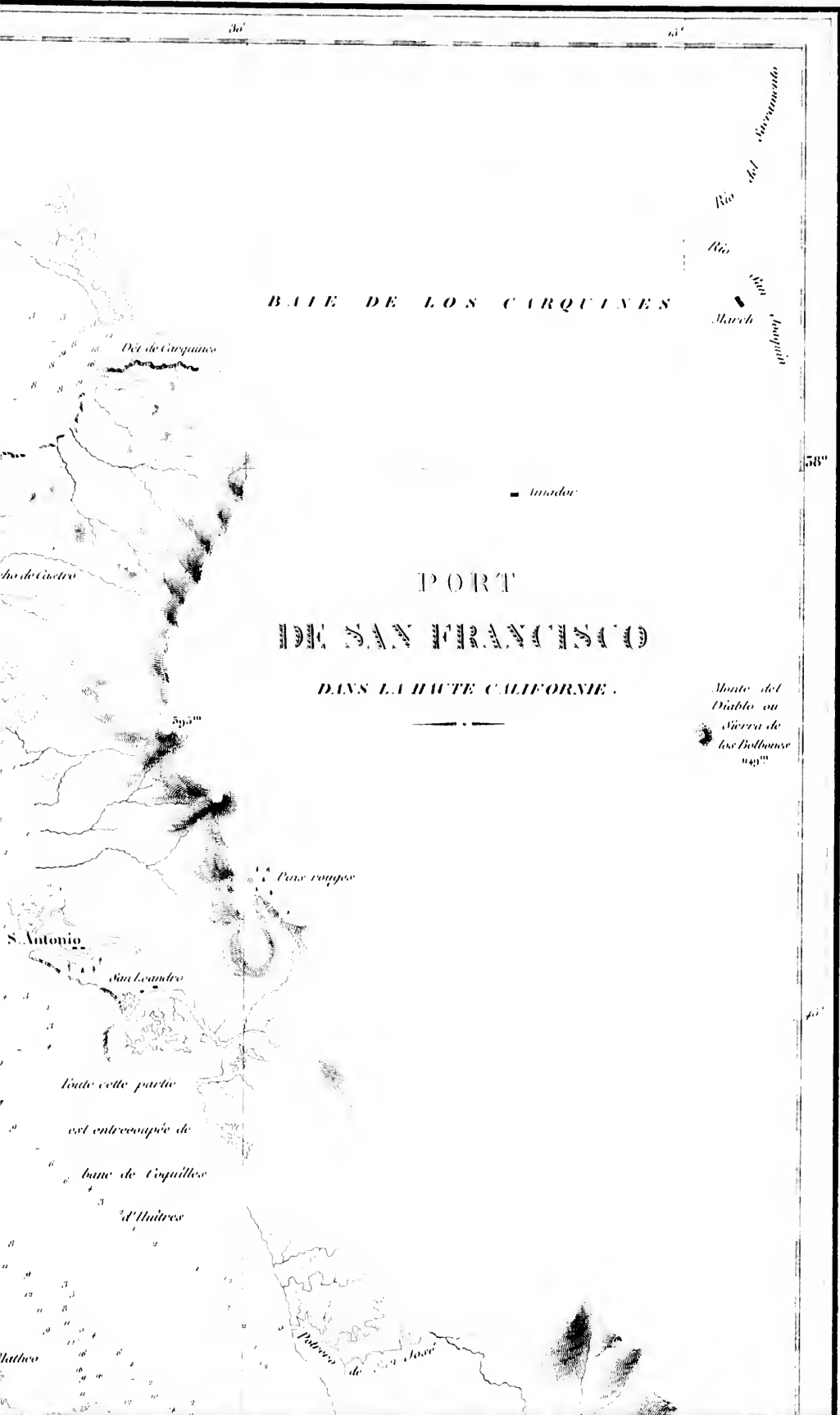












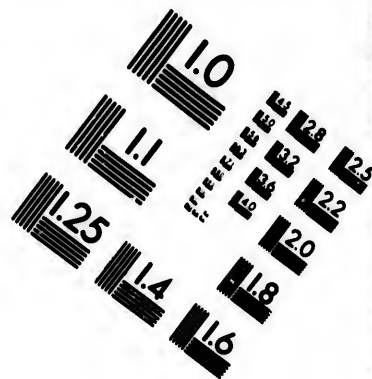
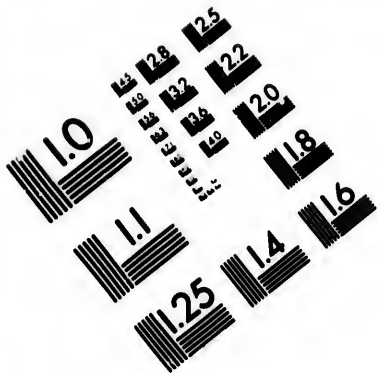


Latitude Nord.

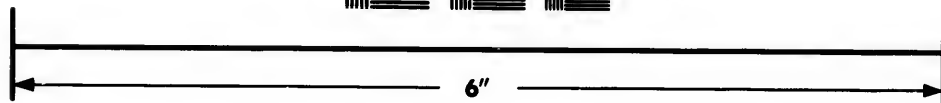









**IMAGE EVALUATION
TEST TARGET (MT-3)**



**Photographic
Sciences
Corporation**

23 WEST MAIN STREET
WEBSTER, N.Y. 14580
(716) 872-4503

Longitude Ouest de Paris.

120° 30'

CARTE DÉTAILLÉE

DU

PORT DE LA BODEGA ou ROMANZOFF

et du

PORT DE LA BODEGA ou ROMANZOFF

dans la Nouvelle-Californie,

occupés par les Russes.

Latitude Nord du Fort Ross


58° 55'

Longitude Ouest de Paris

123° 55' 24"

En temps

8^h 42^m 30^s



de l'Imprimerie de la Marine, au

Port de la Bodega ou Romanzoff

Latitude Nord.




Leucocheilichthys

Cyprina

Urosalpinx

de l'embouchure de la spiracle

Nord.



PORT DE L'ABBAYE

Fort de l'Abbaye
Cap Bonnet, of

D E L A B O D E G A

Pointe de la ...

Labre ...


300'

Longitude Ouest de Paris



Publié par Adrien Peignot

Voyage de M. Dutillet de Mouton



Musee de l'Enseignement de la Marine de la

Cap. Marin de la

de la



Latitude Nord

10°

20°

30°

40°

50°

60°


70°

80°

90°

PORT DE LA BODEGA

Latitude



PORT DE LA BODEGA

au Mouillage le plus Nord.

Latitude Nord	58° 18' 56"
Longitude Ouest	125° 24' 20"
En temps	8 ^h 21 ^m 50 ^s .
Déclinaison, Est	16°
Établissement du port	11 ^h 40 ^m .
Hauteur de la marée	2 ^m 1 ^r .


Les nombres sont exprimés en mètres.

L'échelle est d'un mille marin ou d'une minute, en temps.

Longitude Ouest de Paris.

39' 38' 37' 36' 35' 34' 33' 32' 31' 30' 29'

Publié par Arthus Bertrand



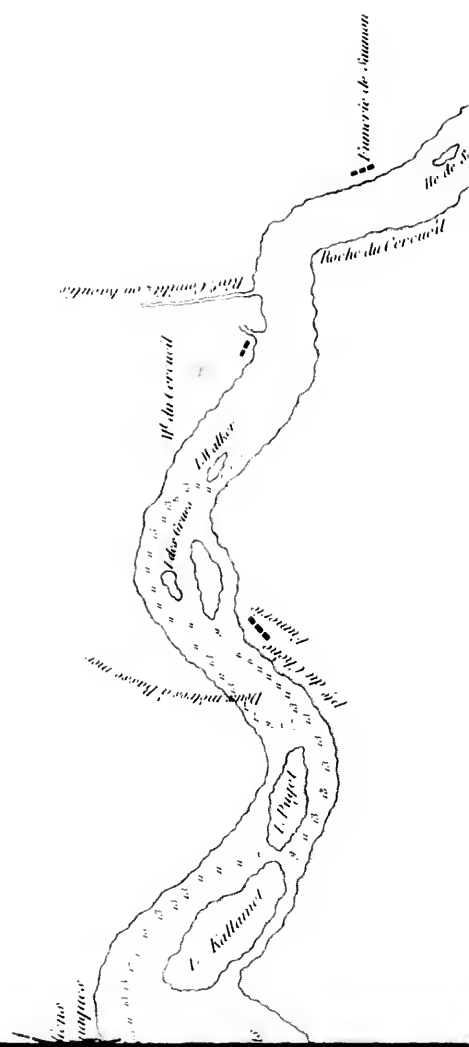
CARTE


DE L'ILE DE SHANNON.

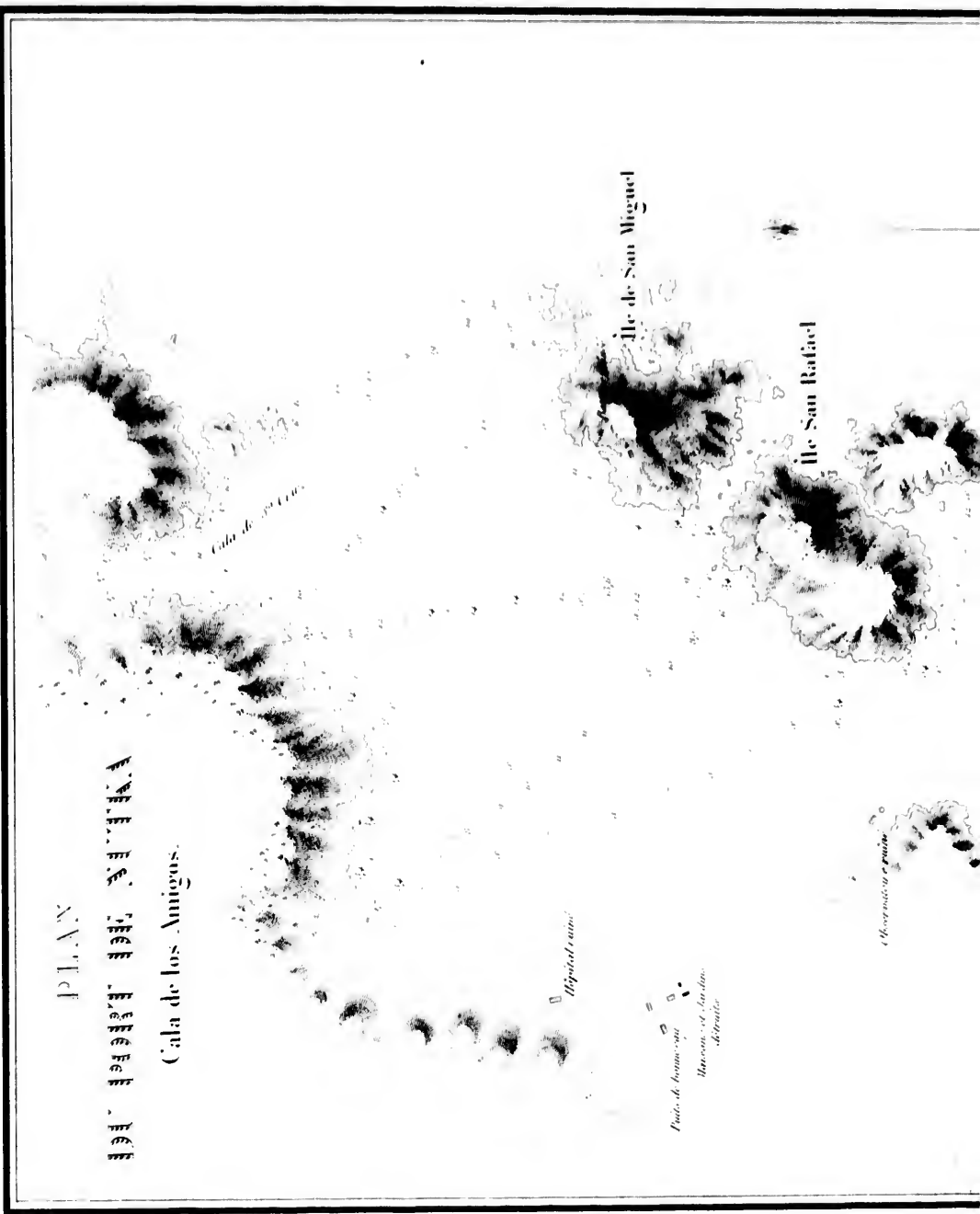
DEPUIS SON ENBOUCHE JUSQU'AU FORT L'ANCOUËR,

à 17 Myriamètres de la Mer.

Les sondes sont exprimées en mètres.







PLAN

ISLA DE LOS AMIGOS

Cala de los Amigos.

Isla de San Miguel

Isla de San Rafael

Isla de San Juan

Puerto de desembarco
Barracas y edificios
Arroyo

Isla de San Pedro

Isla de San Pablo

Isla de San Andrés

Isla de San Mateo

Cala de San Juan

Cala de San Pedro

Atoll

Ile San Rafael

Observatoire de la marine

Latitude Nord 49° 55' - 50°
 Longitude Ouest 148° 30' - 1°
 Ecartemps 18° 30' - 48°

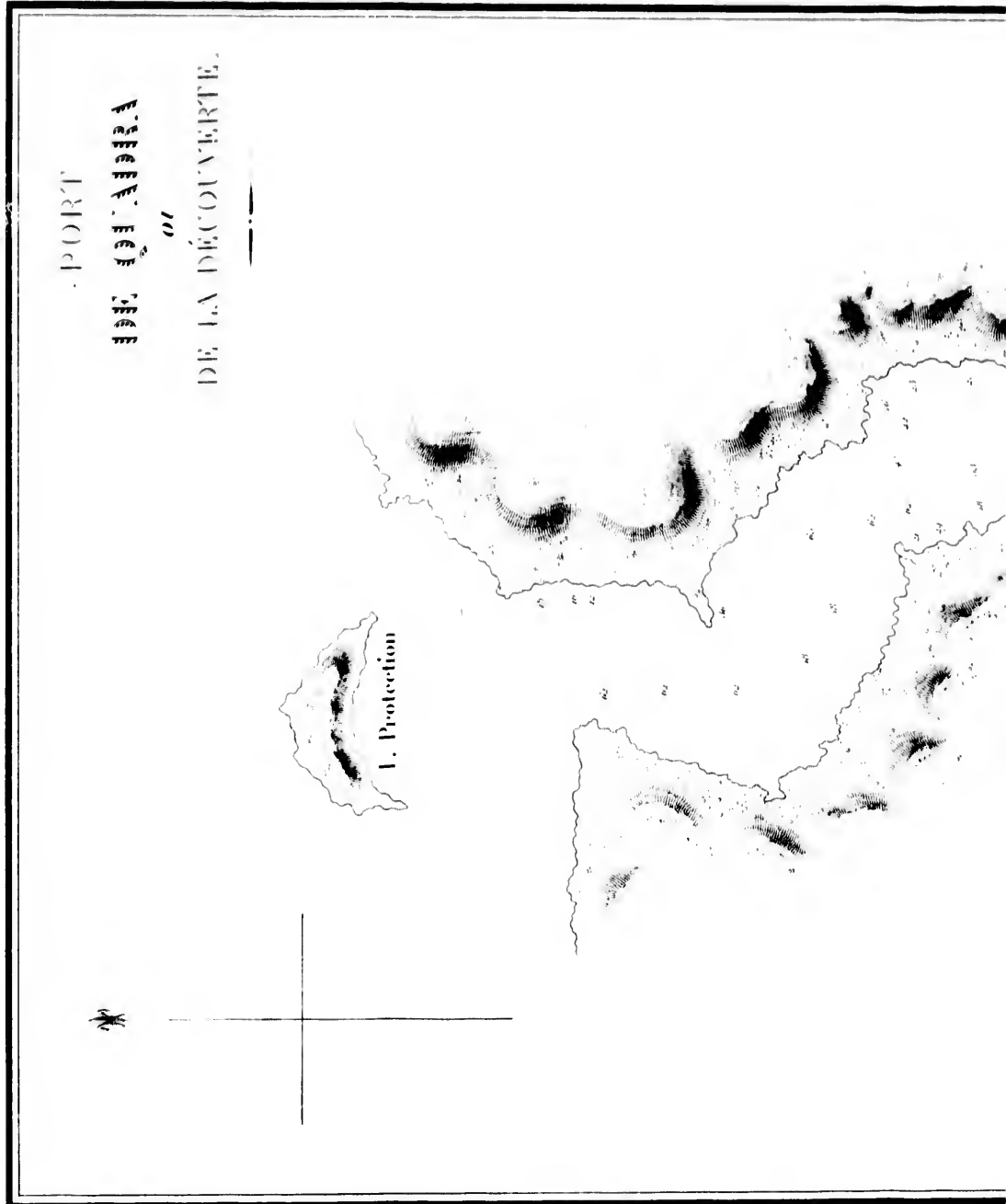
*Les données sont approximatives en mètres
 et concernent les îles et récifs à l'équidistance*

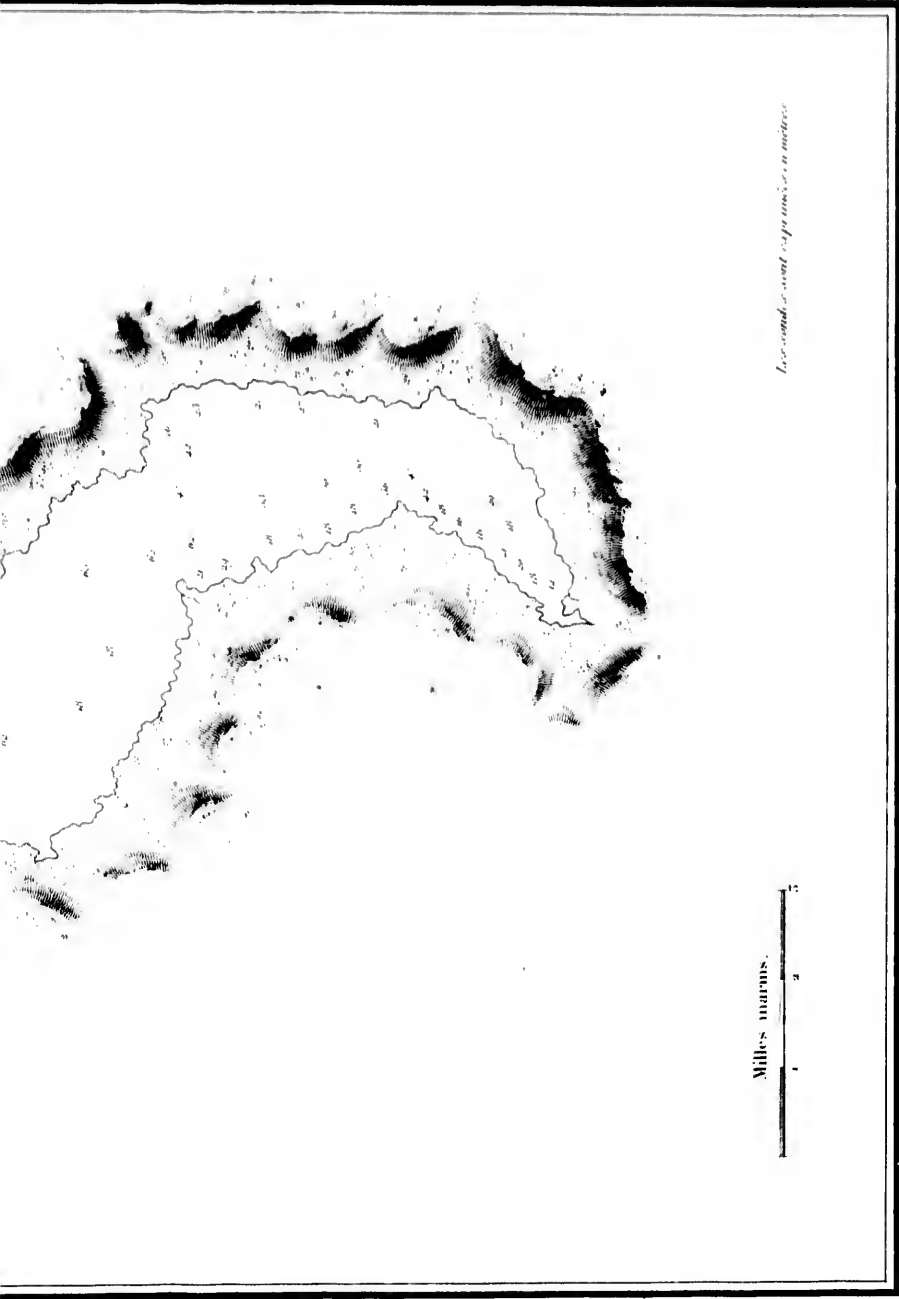
Echelle de 1/4 de Mille marin

400 Mètres



PORT
DE COCHINA
ou
DE LA DÉCOUVERTE.






Milles marins.



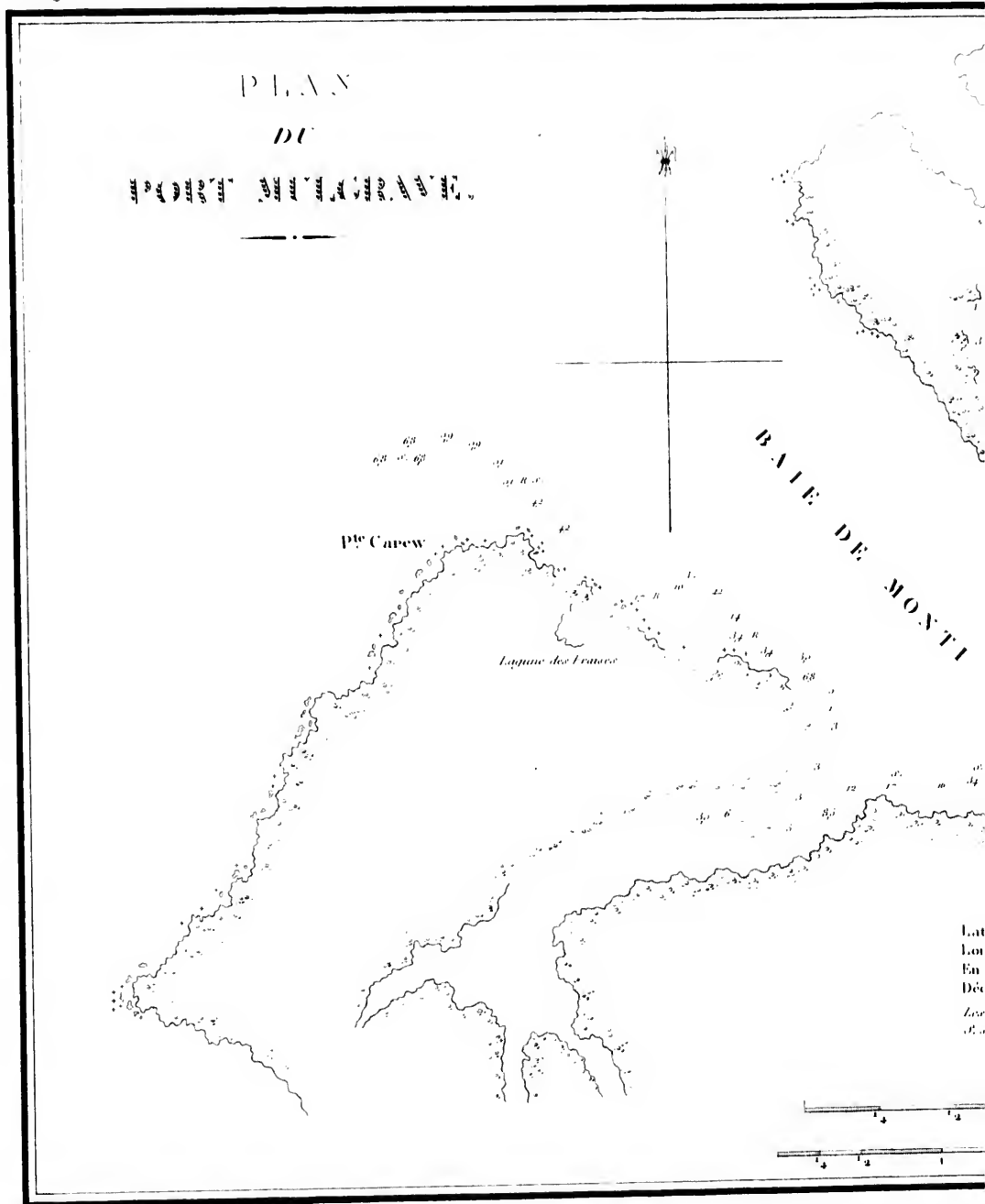
Les contours sont représentés en mètres.

Publié par Arthus Bertrand

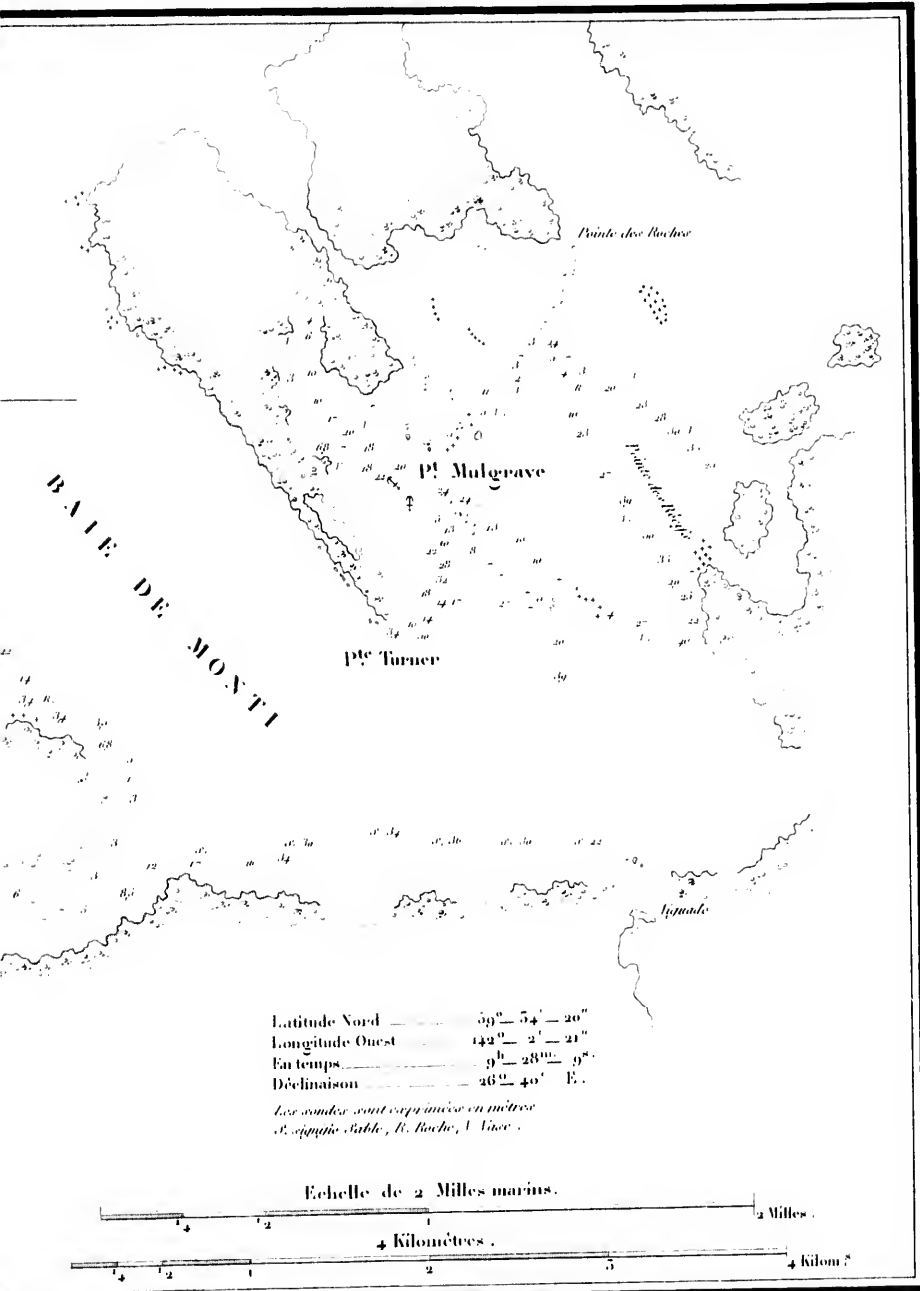


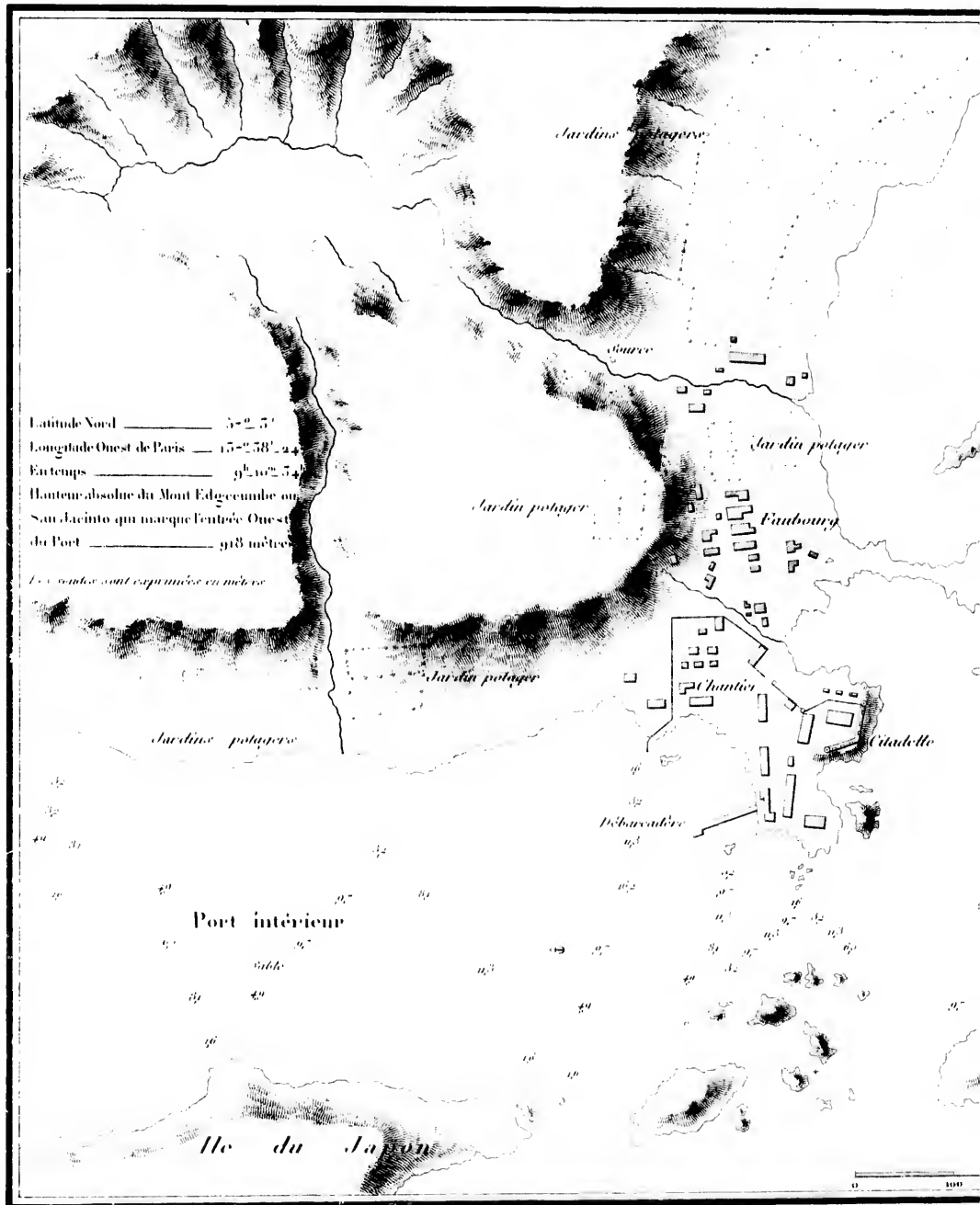
PLAN
DE

1. 2. 3. 4. 5. 6. 7. 8. 9. 10. 11. 12. 13. 14. 15. 16. 17. 18. 19. 20. 21. 22. 23. 24. 25. 26. 27. 28. 29. 30. 31. 32. 33. 34. 35. 36. 37. 38. 39. 40. 41. 42. 43. 44. 45. 46. 47. 48. 49. 50. 51. 52. 53. 54. 55. 56. 57. 58. 59. 60. 61. 62. 63. 64. 65. 66. 67. 68. 69. 70. 71. 72. 73. 74. 75. 76. 77. 78. 79. 80. 81. 82. 83. 84. 85. 86. 87. 88. 89. 90. 91. 92. 93. 94. 95. 96. 97. 98. 99. 100.

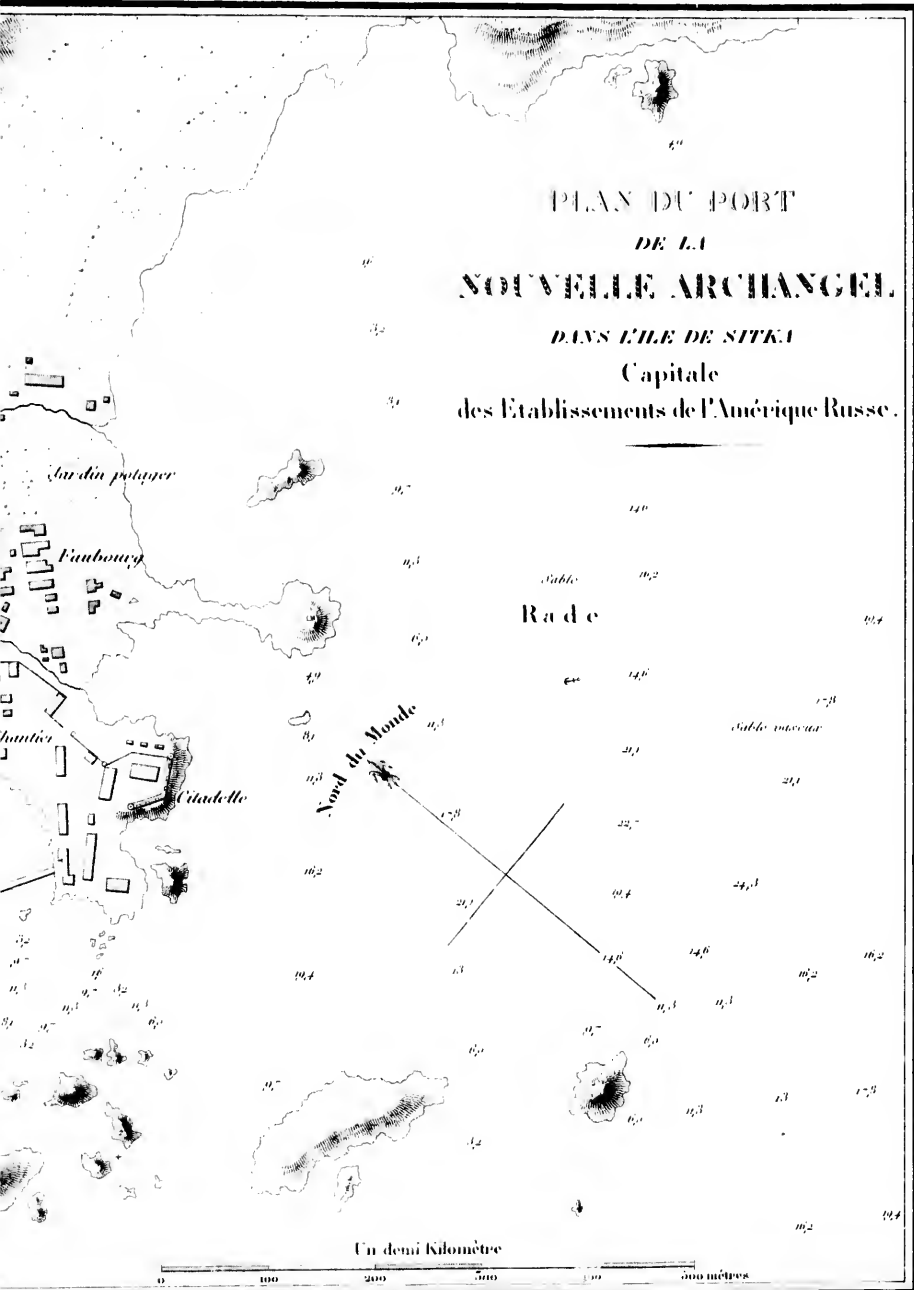


Lat
Lon
En
Dés
L'ent
D. S.







Publié par Arthus Bertrand



par Arthus Bertrand



1875






THE CITY OF LOS ANGELES


in the New World

Voyage de M. D. de Modras

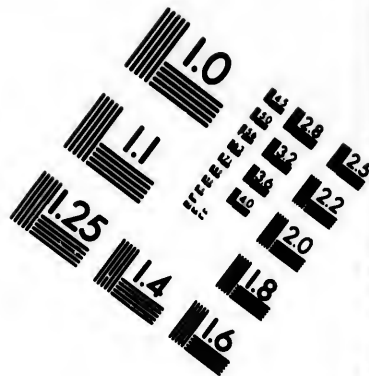
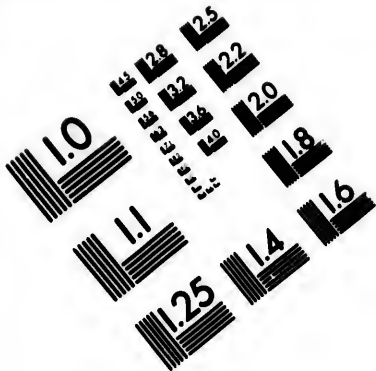






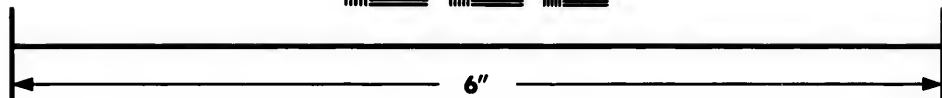

THE UNIVERSITY OF CHICAGO
LIBRARY







**IMAGE EVALUATION
TEST TARGET (MT-3)**



**Photographic
Sciences
Corporation**

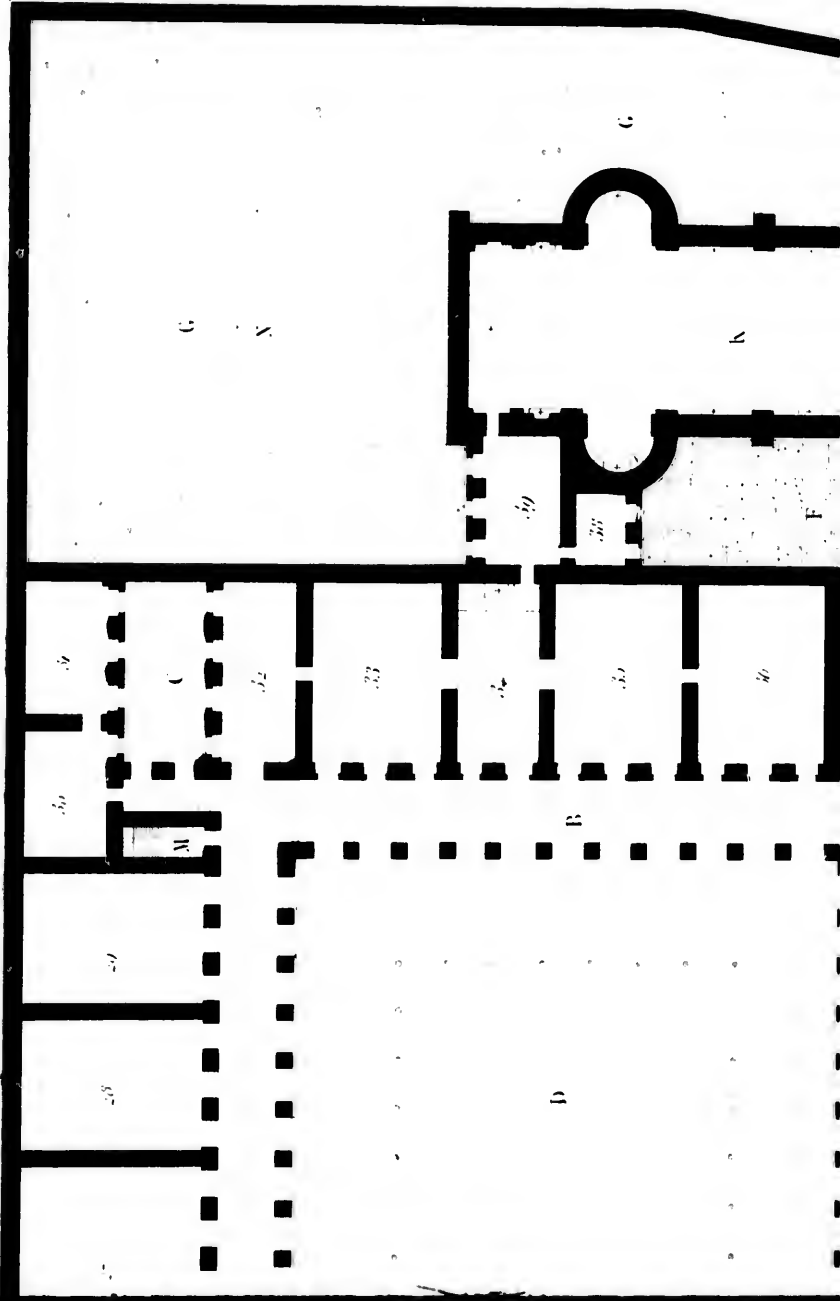
23 WEST MAIN STREET
WEBSTER, N.Y. 14580
(716) 872-4503

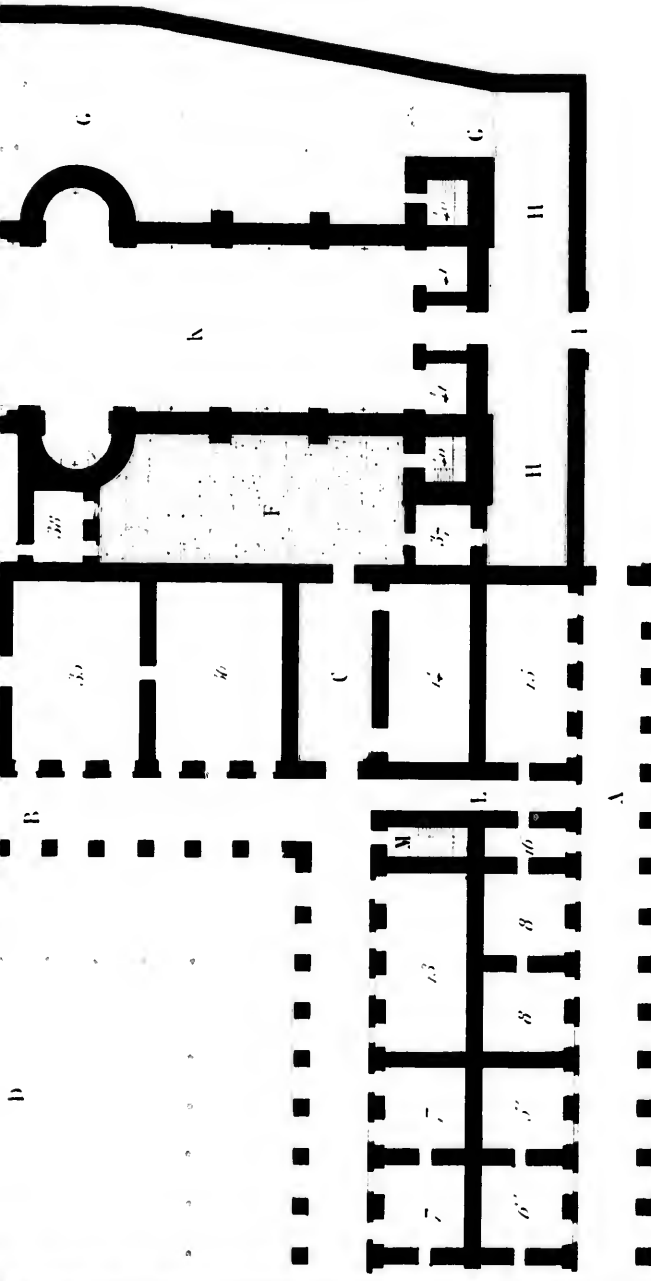
PLAN DE LA MISSION DE ST LOUIS ROI DE FRANCE.

Dans la Nouvelle Calédonie

LÉGENDE.

- 1. Ancien établissement des Français et des Indes.
- 2. Ancien établissement des Indes.
- 3. École.
- 4. Bureau et archives des Français.
- 5. Habitation indienne.
- 6. Dépôt de farine, riz, légumes.
- 7. Habitation des Français.
- 8. Habitation des Indes.
- 9. Habitation des Français.
- 10. Habitation des Indes.
- 11. Habitation des Français.
- 12. Habitation des Indes.
- 13. Habitation des Français.
- 14. Habitation des Indes.
- 15. Habitation des Français.
- 16. Habitation des Indes.
- 17. Habitation des Français.
- 18. Habitation des Indes.
- 19. Habitation des Français.
- 20. Habitation des Indes.
- 21. Habitation des Français.
- 22. Habitation des Indes.
- 23. Habitation des Français.
- 24. Habitation des Indes.
- 25. Habitation des Français.
- 26. Habitation des Indes.
- 27. Habitation des Français.
- 28. Habitation des Indes.
- 29. Habitation des Français.
- 30. Habitation des Indes.
- 31. Habitation des Français.
- 32. Habitation des Indes.
- 33. Habitation des Français.
- 34. Habitation des Indes.
- 35. Habitation des Français.
- 36. Habitation des Indes.
- 37. Habitation des Français.
- 38. Habitation des Indes.
- 39. Habitation des Français.
- 40. Habitation des Indes.
- 41. Habitation des Français.
- 42. Habitation des Indes.
- 43. Habitation des Français.
- 44. Habitation des Indes.
- 45. Habitation des Français.
- 46. Habitation des Indes.
- 47. Habitation des Français.
- 48. Habitation des Indes.
- 49. Habitation des Français.
- 50. Habitation des Indes.
- 51. Habitation des Français.
- 52. Habitation des Indes.
- 53. Habitation des Français.
- 54. Habitation des Indes.
- 55. Habitation des Français.
- 56. Habitation des Indes.
- 57. Habitation des Français.
- 58. Habitation des Indes.
- 59. Habitation des Français.
- 60. Habitation des Indes.
- 61. Habitation des Français.
- 62. Habitation des Indes.
- 63. Habitation des Français.
- 64. Habitation des Indes.
- 65. Habitation des Français.
- 66. Habitation des Indes.
- 67. Habitation des Français.
- 68. Habitation des Indes.
- 69. Habitation des Français.
- 70. Habitation des Indes.
- 71. Habitation des Français.
- 72. Habitation des Indes.
- 73. Habitation des Français.
- 74. Habitation des Indes.
- 75. Habitation des Français.
- 76. Habitation des Indes.
- 77. Habitation des Français.
- 78. Habitation des Indes.
- 79. Habitation des Français.
- 80. Habitation des Indes.
- 81. Habitation des Français.
- 82. Habitation des Indes.
- 83. Habitation des Français.
- 84. Habitation des Indes.
- 85. Habitation des Français.
- 86. Habitation des Indes.
- 87. Habitation des Français.
- 88. Habitation des Indes.
- 89. Habitation des Français.
- 90. Habitation des Indes.
- 91. Habitation des Français.
- 92. Habitation des Indes.
- 93. Habitation des Français.
- 94. Habitation des Indes.
- 95. Habitation des Français.
- 96. Habitation des Indes.
- 97. Habitation des Français.
- 98. Habitation des Indes.
- 99. Habitation des Français.
- 100. Habitation des Indes.





1 2 3 4 5 6 7 8 9 10 11 12 13 14 15 16 17 18 19 20 21 22 23 24 25 26 27 28 29 30 31 32 33 34 35 36 37 38 39 40 41 42 43 44 45 46 47 48 49 50 51 52 53 54 55 56 57 58 59 60 61 62 63 64 65 66 67 68 69 70 71 72 73 74 75 76 77 78 79 80 81 82 83 84 85 86 87 88 89 90 91 92 93 94 95 96 97 98 99 100

Echelle.



so finement des formes
de lignes et de colonnes
colonnades
7. End. de muraille
à l'extérieur
à l'intérieur
vestibules, loggias
à l'entrée
Les escaliers de pierre et
autres probables sont indiqués
dans les plans
Le Musée est entouré de
bâtimens d'habitation, ceux
de gauche, probables en pierre
et marqués habitation des habitans
et marqués de plusieurs autres
le tout ainsi à son des
plans qui sont de 1850
200 mètres

Plans de Julius Perini and Eduard

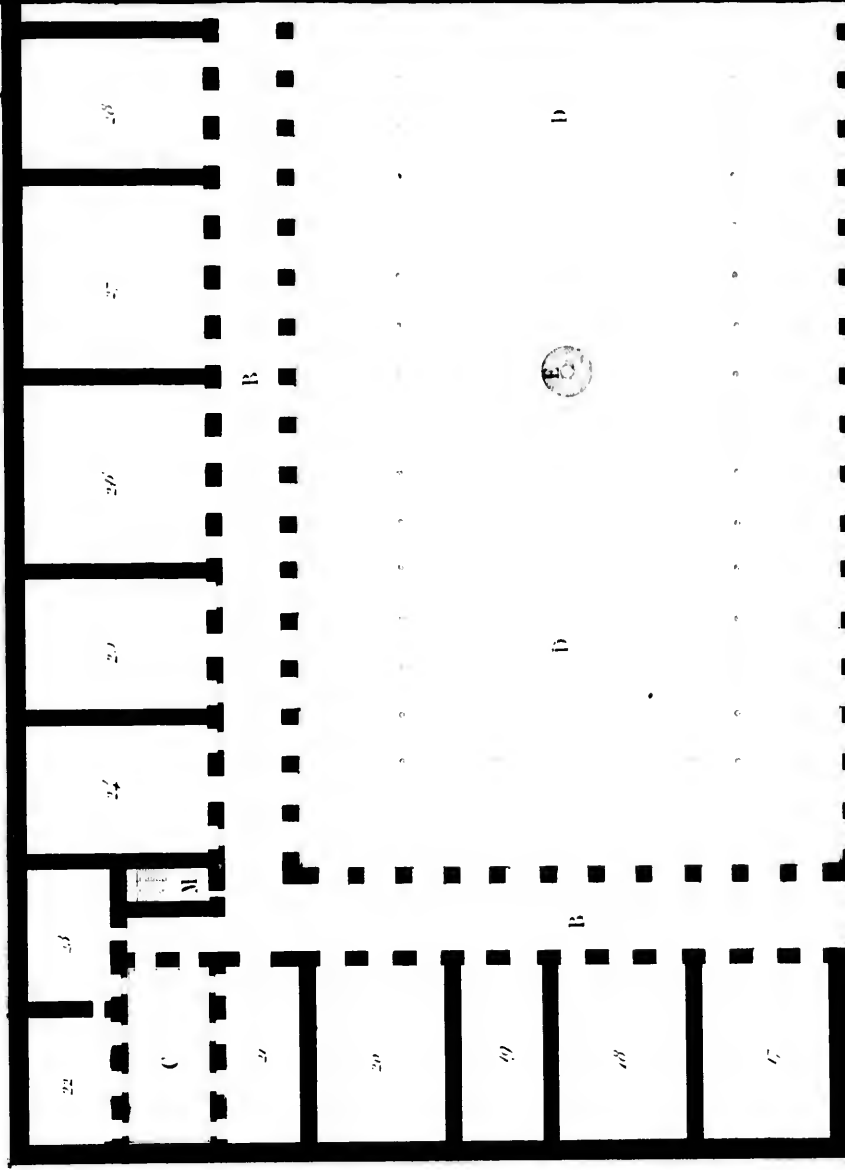
Table de l'Annuaire

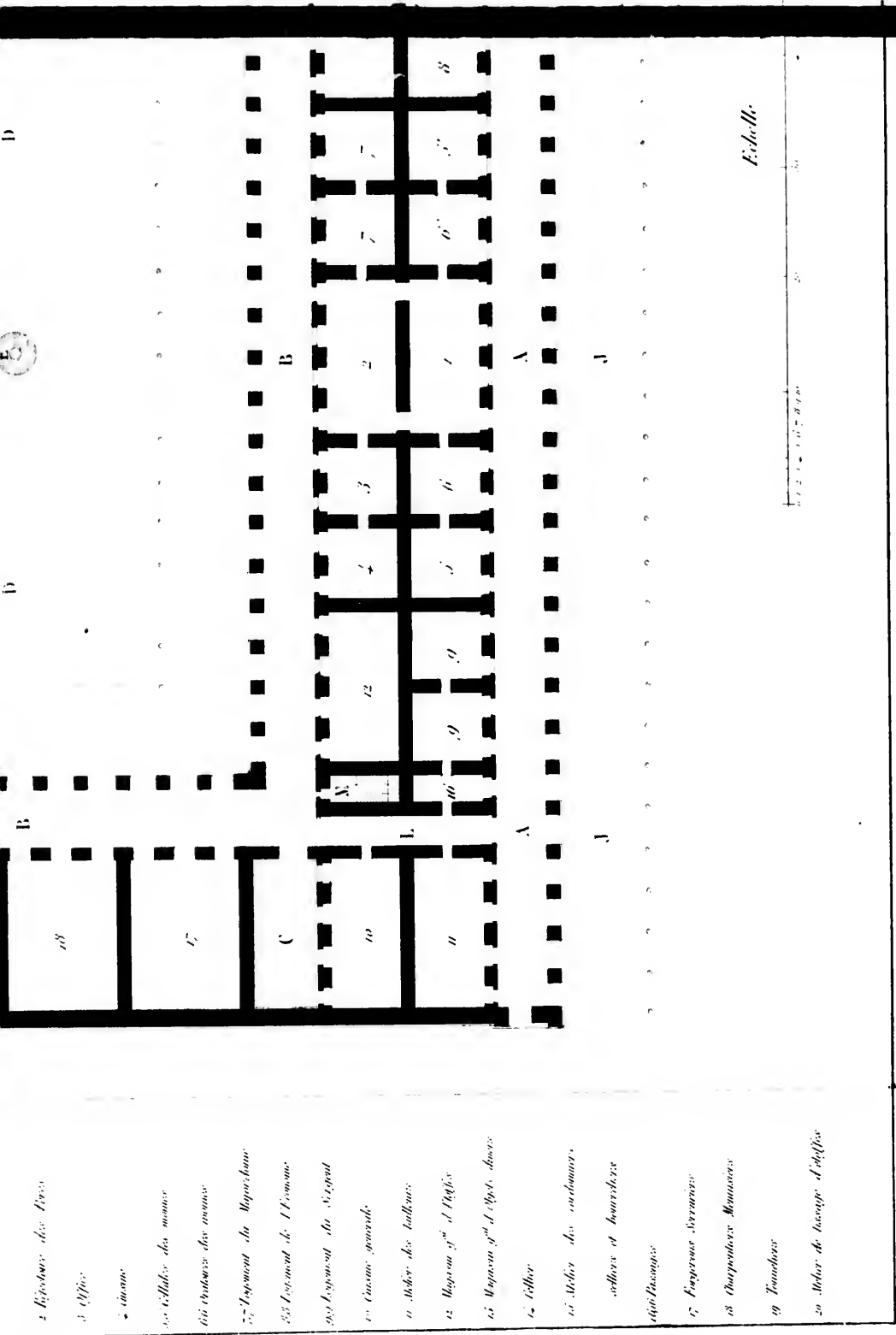
Avoye de M^r D de Moëlle

LEGENDE

PLAN GÉOMÉTRIQUE DE LA MISSION
 Dans la Nouvelle Calédonie

- AA. murs extérieurs
- BB. Bâtimens intérieurs
- CC. Cloisons de service
- DD. Les tours plantées d'arbres
- E. Fontaine
- F. Port du Sud
- G. Chambres
- H. Parois
- I. Port de Parois
- J. J. All. d'arbres
- K. Loges
- L. L. Escapées pour les charnières
- MM. Escaliers conduisant aux
- genèses et à la terrasse
- N. Toit de chambre
- aa. Toit du
- 2. Bâtimens des Près
- 3. Office
- 4. cuisine
- 5. Celliers des mones
- 6. Chambres des mones
- 7. Logement du Missionnaire






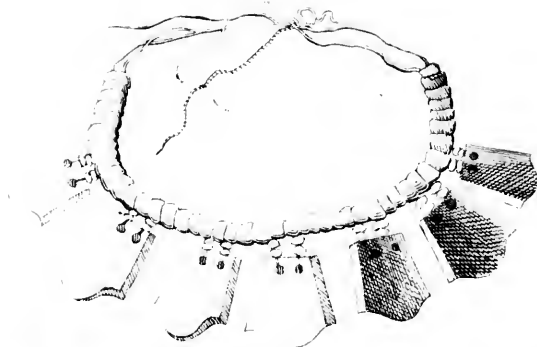
- 1. *Bibliothèque des Arts*
- 2. *Office*
- 3. *cinéma*
- 4. *Salles des musées*
- 5. *Chambre des musées*
- 6. *Logement du Directeur*
- 7. *Logement de l'Économiste*
- 8. *Logement du Secrétaire*
- 9. *Cuisine générale*
- 10. *Salles des balcons*
- 11. *Magasin 1^{er} d'Objets*
- 12. *Magasin 2^e d'Objets divers*
- 13. *Cellier*
- 14. *Salles des conférences*
- 15. *Salles et bibliothèques*
- 16. *Salles*
- 17. *Foyers d'attente*
- 18. *Chapelle des Musées*
- 19. *Tombes*
- 20. *Salles de passage d'objets*

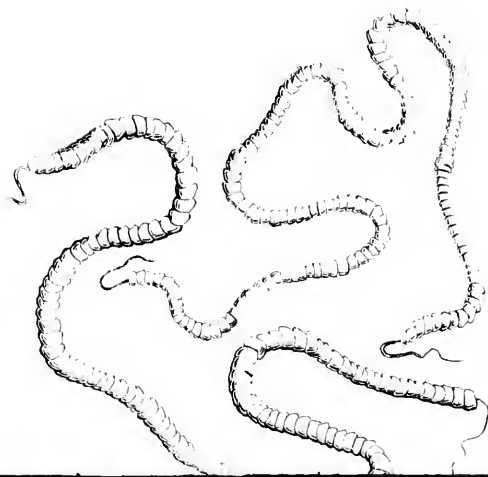
Gravé sur pierre par M. L. L.

Paris, chez les Bénédictins, 1789.

Échelle







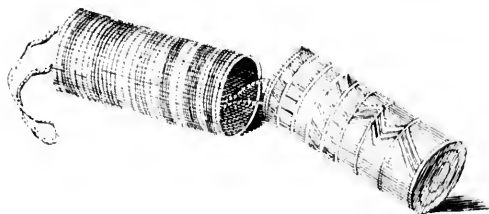
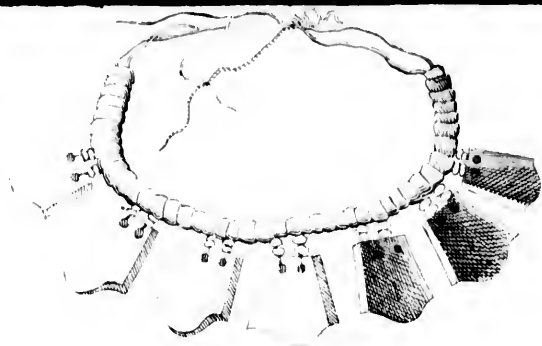


PLATE DE OBJETS INDIGÈNES DE LA CÔTE NORD

Armes et ustensiles des indiens de la Nouvelle







Fig. 1000.

Fig. 1001.

DE LA CÔTE NORD-OUEST DU CANADA
des Indiens de la Nouvelle-Croix.




DEUX TÊTES PLATES DE LA CÔTE NORD-OUEST DE L'AMÉRIQUE.

2

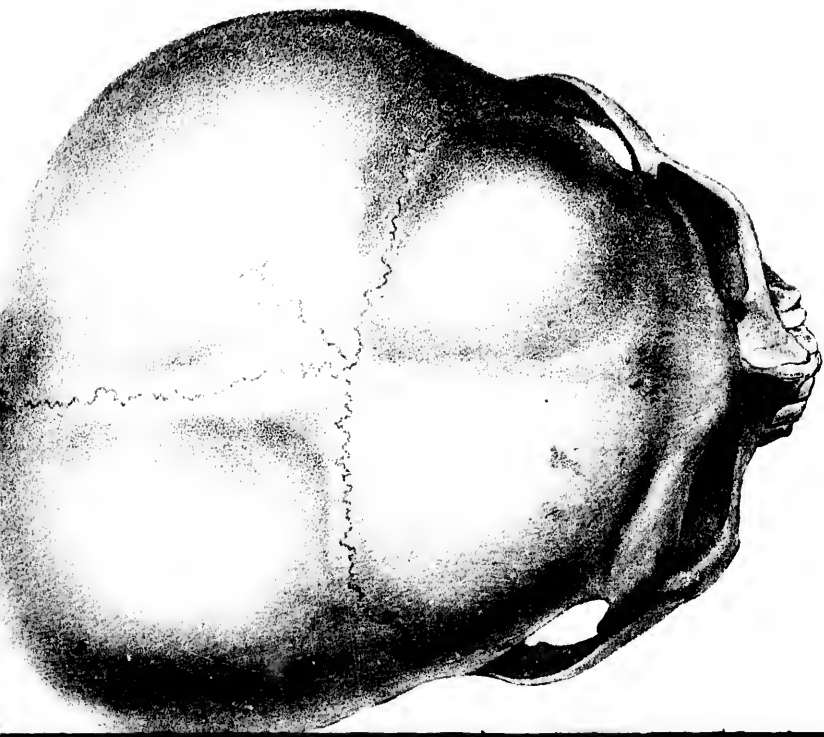


+



5

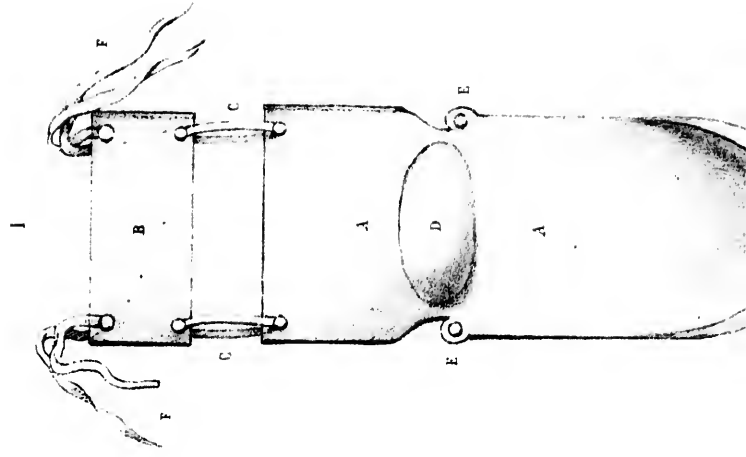




*planchette pour le Front ; C. Liens de la planchette ; D. Coussin élevé pour le cou, E. Trous pour les cordons; F. Liens pour lier la planchette;
est debout. Fig: 2. Crâne d'un adulte Tête - plate. Fig: 5. Tête momifiée d'un enfant de trois ans Fig 4 Crâne difforme d'un Indrea adulte.*

GRÂNES DES INDIENS TÊTES PLATES DE LA CÔTE ND

2



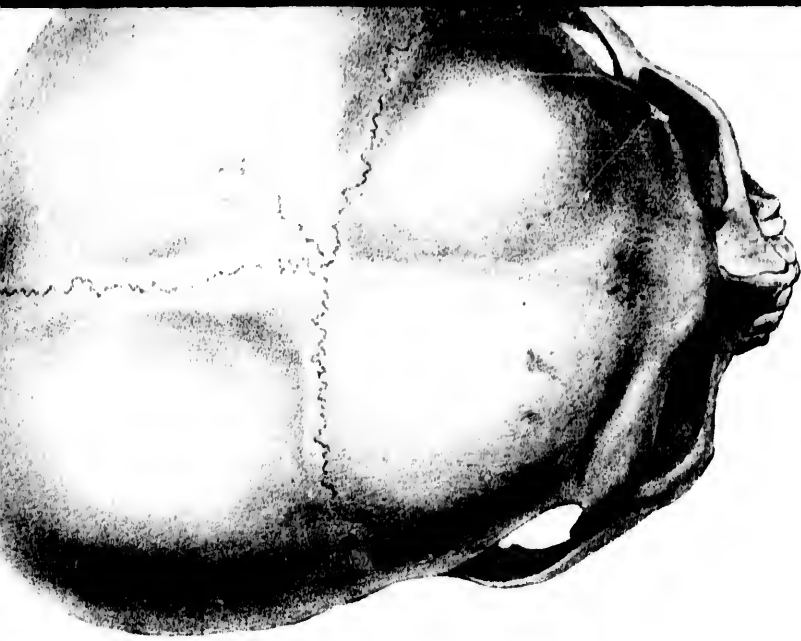
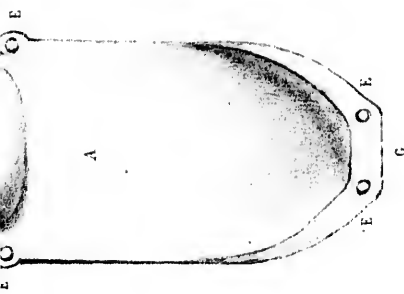



Fig. 1. Berceau des Indiens Têtes plates: A. Corps du Berceau; B. Planchette pour le Front; C. Liens de la planchette; D. G. Roufflement supportant les pieds de l'enfant, lorsque le berceau est debout. Fig. 2. Crâne d'un adulte Tête - plate.



TABLE

DES CARTES, PLANS ET DESSINS.

- | | |
|--------------------------------------|---|
| 1. Carte générale du Voyage. | 14. Plan de la baie de MonteRey. |
| 2. Carte de l'Océan Pacifique. | 15. Plan du port de la Trinidad. |
| 3. Carte de l'isthme de Tehuantepec. | 16. Plan du port de San Francisco. |
| 4. Plan du port d'Acapuleo. | 17. Carte du port russe de la Bodega. |
| 5. Plan du port del Manzanillo. | 18. Carte du Rio Colombia. |
| 6. Plan du port de San Blas. | 19. Plan du port de Quadra. |
| 7. Plan du port de Mazatlan. | 20. Plan du port de Noutka. |
| 8. Plan du port de la Páz. | 21. Plan du port de la N ^{le} Archangel. |
| 9. Plan du port de Guaymas. | 22. Plan du port Mulgrave. |
| 10. Plan du Rio Colorado. | 23. Vue de la Mission de Saint Louis. |
| 11. Plan du port de San Diego. | 24. Plan géométrique de la Mission. |
| 12. Plan du port de San Pedro. | 25. Tête de chef indien de l'Amérique. |
| 13. Plan du port de Santa Bárbara. | 26. Crânes des Indiens Têtes Plates. |
-

TABLE DES VIGNETTES.

PREMIER VOLUME.

1. Vue de la ville de MonteRey.
2. Portrait du R. P. Duran.
3. Californien à cheval.
4. Isba, maison russe.

SECOND VOLUME.

5. Indiens Kodiaks.
 6. Vue de l'île de Sitka.
 7. Temascal des Indiens.
 8. Sculptures indiennes.
-

